

Схема местоположения границ публичного сервитута

Местоположение публичного сервитута: Воронежская область, Павловский муниципальный район		
Система координат: МСК-36, зона 2		
Метод определения координат: аналитический. Мt =0.1 м		
Площадь сервитута: 102293 кв.м		
Обозначение характерных точек границ	Координаты, м	
	X	Y
1	2	3
1	411955.79	2160985.48
2	411884.98	2160928.78
3	411485.24	2161051.37
4	411084.20	2161174.35
5	410801.37	2161250.92
6	410518.57	2161327.49
7	410434.87	2161350.25
8	410199.39	2161310.63
9	409963.77	2161270.98
10	409956.12	2161264.62
11	409946.65	2161269.38
12	409878.68	2161311.93
13	409810.61	2161354.53
14	409763.77	2161378.14
15	409716.78	2161401.82
16	409660.36	2161415.76
17	409660.21	2161413.11
18	409653.16	2161414.10
19	409647.80	2161414.00
20	409646.63	2161413.56
21	409645.71	2161412.42
22	409647.59	2161412.40
23	409650.02	2161412.13
24	409648.48	2161403.73
25	409640.39	2161369.30
26	409645.25	2161368.16
27	409653.39	2161402.77
28	409655.00	2161411.56
29	409657.71	2161411.25
30	409715.05	2161397.09
31	409761.52	2161373.68
32	409808.13	2161350.18
33	409876.02	2161307.69
34	409944.09	2161265.08
35	409966.32	2161253.89
36	410060.23	2161190.71
37	410050.86	2161171.02
38	410055.38	2161168.88
39	410066.59	2161192.45
40	410016.91	2161225.88
41	409968.87	2161258.20
42	409960.99	2161262.17
43	409965.92	2161266.27
44	410200.21	2161305.69
45	410434.63	2161345.13
46	410517.26	2161322.67

1	2	3
47	410800.06	2161246.10
48	411082.78	2161169.56
49	411483.78	2161046.59
50	411886.04	2160923.22
51	411958.91	2160981.58
1	411955.79	2160985.48
52	409632.63	2161414.50
53	409631.05	2161415.13
54	409570.88	2161416.57
55	409524.78	2161418.50
56	409372.17	2161419.86
57	409369.57	2161419.88
58	409370.52	2161424.48
59	409365.43	2161424.60
60	409364.47	2161419.93
61	409360.89	2161419.96
62	409256.93	2161420.89
63	409181.20	2161421.57
64	409170.35	2161419.71
65	409154.75	2161416.81
66	409256.89	2161415.89
67	409360.85	2161414.96
68	409372.13	2161414.86
69	409633.34	2161412.53
70	409633.33	2161412.70
52	409632.63	2161414.50
71	409379.05	2161447.00
72	409395.71	2161488.43
73	409414.89	2161537.55
74	409434.06	2161586.67
75	409429.40	2161588.49
76	409410.23	2161539.37
77	409391.06	2161490.26
78	409373.69	2161447.09
71	409379.05	2161447.00
79	409143.74	2161414.76
80	409134.90	2161413.11
81	409094.82	2161404.29
82	409093.29	2161403.72
79	409143.74	2161414.76
83	409084.23	2161128.22
84	409082.39	2161143.27
85	409070.02	2161265.33
86	409057.63	2161387.49
87	409056.23	2161395.61
88	409059.06	2161396.24
89	409063.94	2161397.31
90	409063.86	2161397.41
91	409061.46	2161397.71
92	409009.48	2161386.85
93	408956.22	2161375.73

1	2	3
94	408922.28	2161368.65
95	408880.30	2161359.88
96	408834.66	2161350.35
97	408819.11	2161347.44
98	408580.69	2161295.40
99	408314.80	2161237.37
100	408312.20	2161236.76
101	408306.94	2161235.19
102	408302.58	2161233.89
103	408277.22	2161226.12
104	408273.48	2161223.90
105	408272.25	2161221.58
106	408305.71	2161230.09
107	408315.88	2161232.49
108	408581.75	2161290.52
109	408847.63	2161348.55
110	408851.92	2161349.51
111	408856.68	2161341.30
112	408903.59	2161294.46
113	408919.45	2161276.21
114	408923.23	2161279.49
115	408907.24	2161297.89
116	408860.67	2161344.39
117	408857.03	2161350.66
118	408859.77	2161351.27
119	408954.26	2161372.60
120	409048.75	2161393.94
121	409051.35	2161394.52
122	409052.66	2161386.90
123	409065.04	2161264.83
124	409077.42	2161142.74
125	409079.32	2161127.20
126	409083.72	2161111.50
127	409088.54	2161112.86
83	409084.23	2161128.22
128	408305.64	2161263.17
129	408234.60	2161552.36
130	408159.29	2161858.94
131	408277.03	2161981.72
132	408396.06	2162105.81
133	408443.02	2162214.06
134	408409.39	2162302.04
135	408409.39	2162303.82
136	408409.91	2162304.91
137	408411.25	2162305.58
138	408413.41	2162305.69
139	408415.38	2162305.75
140	408422.51	2162306.11
141	408642.51	2162353.30
142	408861.40	2162400.24
143	408910.34	2162373.16
144	408912.76	2162377.54
145	408862.19	2162405.52
146	408641.47	2162358.18

1	2	3
147	408421.91	2162311.09
148	408415.15	2162310.75
149	408413.23	2162310.69
150	408409.96	2162310.52
151	408406.13	2162308.61
152	408404.39	2162304.94
153	408404.39	2162301.11
154	408437.62	2162214.17
155	408391.84	2162108.63
156	408273.43	2161985.18
157	408153.77	2161860.41
158	408229.74	2161551.16
159	408300.90	2161261.47
160	408300.98	2161262.05
128	408305.64	2161263.17
161	408254.96	2161217.99
162	408252.90	2161218.63
163	408244.82	2161216.40
164	408216.44	2161208.13
165	408196.01	2161202.17
166	408255.15	2161217.22
161	408254.96	2161217.99
167	407916.18	2161130.96
168	407906.58	2161128.67
169	407861.70	2161117.97
170	407815.03	2161106.84
171	407766.73	2161095.32
172	407765.27	2161094.81
173	407764.20	2161093.88
174	407763.99	2161092.23
167	407916.18	2161130.96
175	407726.79	2161108.23
176	407710.18	2161115.58
177	407626.98	2161096.83
178	407545.34	2161078.43
179	407432.25	2161122.71
180	407317.66	2161167.58
181	406996.89	2161075.86
182	406676.94	2160984.38
183	406666.84	2160981.43
184	406473.05	2160923.62
185	406278.40	2160865.56
186	406211.07	2160766.14
187	406104.55	2160613.86
188	406106.16	2160611.93
189	406108.03	2160610.38
190	406108.18	2160610.33
191	406215.20	2160763.32
192	406281.54	2160861.28
193	406474.47	2160918.82
194	406668.25	2160976.63
195	406670.86	2160977.39

1	2	3
196	406673.02	2160969.70
197	406711.58	2160829.74
198	406716.40	2160831.06
199	406697.12	2160901.04
200	406677.84	2160971.04
201	406675.66	2160978.80
202	406678.32	2160979.58
203	406998.27	2161071.06
204	407317.41	2161162.31
205	407430.43	2161118.05
206	407544.94	2161073.21
207	407628.08	2161091.95
208	407709.66	2161110.34
209	407718.93	2161106.24
175	407726.79	2161108.23
210	406041.38	2160320.56
211	406043.01	2160322.20
212	406043.55	2160323.44
213	406043.45	2160332.12
214	406042.67	2160345.99
215	406041.01	2160396.52
216	406040.61	2160447.28
217	406041.77	2160478.01
218	406041.34	2160514.77
219	406048.39	2160524.85
220	406050.61	2160534.60
221	406052.92	2160540.05
222	406036.32	2160516.31
223	406038.58	2160320.46
210	406041.38	2160320.56
224	406043.75	2160268.15
225	406039.55	2160269.75
226	406039.74	2160270.61
227	406038.83	2160282.33
228	406043.68	2160291.41
229	406043.64	2160305.48
230	406042.39	2160309.16
231	406038.70	2160310.37
232	406038.90	2160293.07
233	406033.73	2160283.39
234	406034.70	2160270.99
235	406033.71	2160266.61
236	406043.77	2160262.79
224	406043.75	2160268.15
237	406038.59	2160174.70
238	406039.39	2160174.32
239	406100.17	2160242.54
240	406147.86	2160235.80
241	406196.39	2160228.93
242	406204.58	2160224.17
243	406277.48	2160122.79
244	406350.68	2160020.96

1	2	3
245	406354.74	2160023.88
246	406281.54	2160125.71
247	406208.02	2160227.95
248	406198.04	2160233.75
249	406148.56	2160240.76
250	406099.76	2160247.65
251	406089.22	2160250.88
252	406060.50	2160261.79
253	406060.66	2160256.37
254	406087.52	2160246.17
255	406094.74	2160243.96
256	406061.73	2160206.91
257	406061.20	2160205.70
258	406060.92	2160206.00
259	406050.23	2160194.00
260	406048.84	2160190.97
237	406038.59	2160174.70
261	406020.00	2160152.56
262	406027.03	2160160.45
263	406025.55	2160159.93
261	406020.00	2160152.56
264	406066.37	2155633.05
265	406048.81	2155648.06
266	406024.23	2155668.49
267	406023.95	2155670.05
268	406020.34	2155691.36
269	405908.99	2156330.71
270	405790.82	2157037.43
271	405738.32	2157348.46
272	405685.83	2157659.50
273	405639.63	2157962.98
274	405593.42	2158266.52
275	405592.99	2158269.28
276	406116.87	2158358.35
277	406632.88	2158445.87
278	406632.04	2158450.79
279	406116.03	2158363.27
280	405592.21	2158274.21
281	405591.79	2158276.92
282	405564.58	2158447.32
283	405537.38	2158617.73
284	405438.83	2159392.25
285	405426.26	2159494.03
286	405415.27	2159597.58
287	405412.59	2159606.31
288	405419.62	2159605.17
289	405551.63	2159673.35
290	405706.18	2159753.11
291	405861.40	2159833.21
292	405920.01	2159939.22
293	405978.55	2160045.11
294	405979.28	2160083.83
295	405974.25	2160082.34

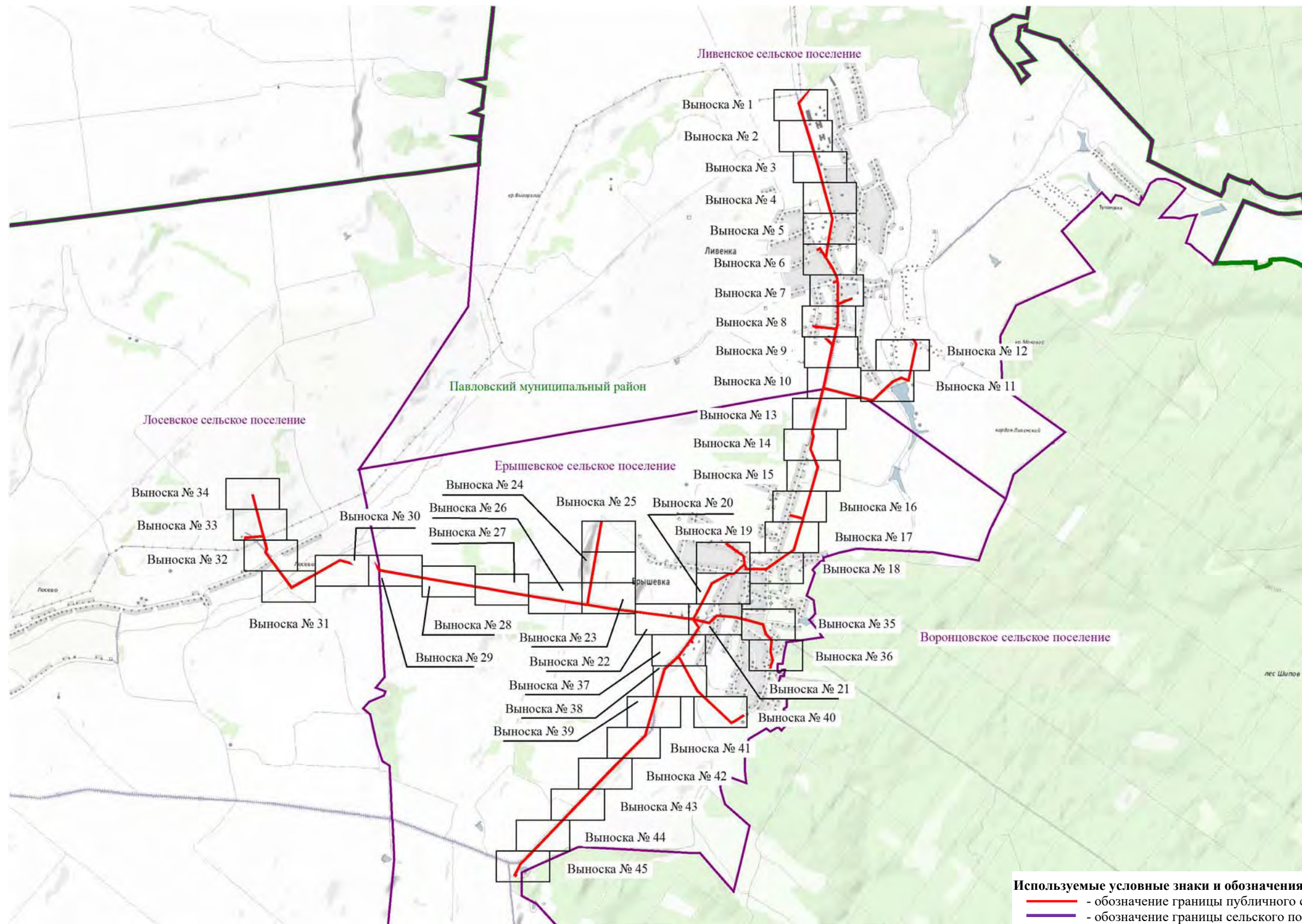

1	2	3
296	405973.57	2160046.45
297	405857.76	2159836.95
298	405703.88	2159757.55
299	405549.33	2159677.79
300	405418.80	2159610.37
301	405410.95	2159611.64
302	405407.61	2159622.49
303	405385.02	2159711.43
304	405376.68	2159744.23
305	405372.65	2159739.82
306	405380.18	2159710.19
307	405402.81	2159621.07
308	405405.61	2159611.97
309	405397.97	2159612.07
310	405351.61	2159642.89
311	405304.77	2159674.04
312	405281.96	2159656.12
313	405250.56	2159634.12
314	405239.13	2159626.31
315	405303.27	2159669.04
316	405348.85	2159638.73
317	405396.44	2159607.09
318	405407.16	2159606.94
319	405410.35	2159596.58
320	405421.29	2159493.48
321	405433.87	2159391.62
322	405483.15	2159004.32
323	405532.43	2158616.99
324	405559.64	2158446.54
325	405586.85	2158276.14
326	405588.48	2158265.74
327	405634.69	2157962.22
328	405680.89	2157658.68
329	405733.39	2157347.62
330	405785.89	2157036.59
331	405904.07	2156329.87
332	406015.42	2155690.51
333	406019.03	2155669.17
334	406019.62	2155665.83
335	406045.38	2155643.99
336	406055.41	2155635.62
264	406066.37	2155633.05
337	406959.34	2154070.03
338	406960.60	2154074.87
339	406459.70	2154204.39
340	406449.40	2154207.01
341	406285.97	2154247.75
342	406250.01	2154231.24
343	406029.87	2154395.18
344	405810.32	2154558.67
345	405979.09	2154858.04
346	406149.41	2155160.19
347	406119.82	2155283.53
348	406114.02	2155286.26

1	2	3
349	406144.09	2155160.94
350	405974.73	2154860.50
351	405803.80	2154557.29
352	406026.89	2154391.16
353	406249.40	2154225.46
354	406286.46	2154242.47
355	406448.16	2154202.17
356	406451.04	2154201.44
357	406449.53	2154193.27
358	406438.77	2154084.71
359	406428.02	2153976.26
360	406433.00	2153975.76
361	406443.75	2154084.21
362	406454.49	2154192.57
363	406455.90	2154200.20
364	406458.45	2154199.55
365	406708.90	2154134.79
337	406959.34	2154070.03
366	405370.43	2159768.82
367	405362.73	2159799.13
368	405409.51	2159847.37
369	405437.61	2159876.33
370	405437.40	2159883.29
371	405405.93	2159850.85
372	405357.20	2159800.61
373	405366.48	2159764.08
366	405370.43	2159768.82
374	405455.72	2159895.00
375	405458.08	2159897.43
376	405454.12	2159939.59
374	405455.72	2159895.00
377	405453.81	2159942.83
378	405446.58	2160019.76
379	405435.17	2160141.15
380	405390.08	2160310.96
381	405344.66	2160482.02
382	405227.20	2160510.81
383	405149.35	2160586.89
384	405001.10	2160572.91
385	404972.56	2160580.03
386	404969.71	2160575.58
387	405000.70	2160567.85
388	405046.37	2160572.16
389	405061.09	2160577.41
390	405072.08	2160574.58
391	405147.51	2160581.69
392	405224.68	2160506.27
393	405340.58	2160477.86
394	405385.24	2160309.68
395	405430.23	2160140.25
396	405433.63	2160104.10
397	405435.63	2160094.84

1	2	3
398	405440.50	2160052.58
399	405445.22	2160011.69
400	405450.79	2159942.88
377	405453.81	2159942.83
401	404961.74	2160582.73
402	404891.84	2160600.18
403	404883.75	2160597.73
404	404891.26	2160594.78
405	404891.95	2160594.99
406	404957.40	2160578.66
401	404961.74	2160582.73
407	404865.19	2160586.87
408	404863.90	2160587.37
409	404858.73	2160590.14
410	404826.54	2160580.37
411	404800.01	2160574.57
412	404801.07	2160569.69
413	404827.83	2160575.54
407	404865.19	2160586.87
414	405141.55	2159585.15
415	405118.98	2159593.06
416	405117.32	2159588.34
417	405136.42	2159581.65
414	405141.55	2159585.15
418	405126.09	2159548.68
419	405112.89	2159539.41
420	405071.95	2159510.65
421	405052.35	2159496.89
422	405045.61	2159492.16
423	405013.51	2159469.62
424	404986.46	2159450.13
425	404965.09	2159431.53
426	404960.75	2159427.13
427	405054.48	2159495.83
418	405126.09	2159548.68
428	404925.62	2159424.53
429	404921.07	2159428.36
430	404913.28	2159434.90
431	404712.56	2159545.42
432	404512.38	2159655.64
433	404311.22	2159867.80
434	404110.98	2160078.97
435	404135.96	2160127.95
436	404168.38	2160176.36
437	404200.91	2160224.93
438	404196.75	2160227.71
439	404164.22	2160179.14
440	404131.63	2160130.47
441	404104.92	2160078.10
442	404307.60	2159864.36

1	2	3
443	404509.30	2159651.63
444	404710.14	2159541.04
445	404910.46	2159430.75
446	404917.85	2159424.53
447	404921.96	2159421.08
428	404925.62	2159424.53
448	404797.40	2159256.03
449	404786.69	2159248.09
450	404779.36	2159243.61
451	404778.10	2159242.23
452	404776.16	2159241.66
453	404764.29	2159234.41
454	404756.29	2159230.60
455	404780.85	2159237.83
448	404797.40	2159256.03
456	404308.44	2159102.00
457	404300.55	2159101.58
458	403947.80	2158997.68
459	403888.27	2158938.74
460	403885.49	2158935.76
461	403852.52	2158900.35
462	403816.61	2158861.78
463	403799.83	2158844.15
464	403950.42	2158993.24
465	404334.13	2159106.25
456	404308.44	2159102.00
466	402359.82	2157459.73
467	402330.29	2157431.13
468	402199.66	2157363.11
469	402190.61	2157373.80
470	402186.79	2157370.58
471	402198.42	2157356.83
472	402266.56	2157392.31
473	402333.26	2157427.04
474	402352.26	2157445.45
475	402358.80	2157458.04
466	402359.82	2157459.73

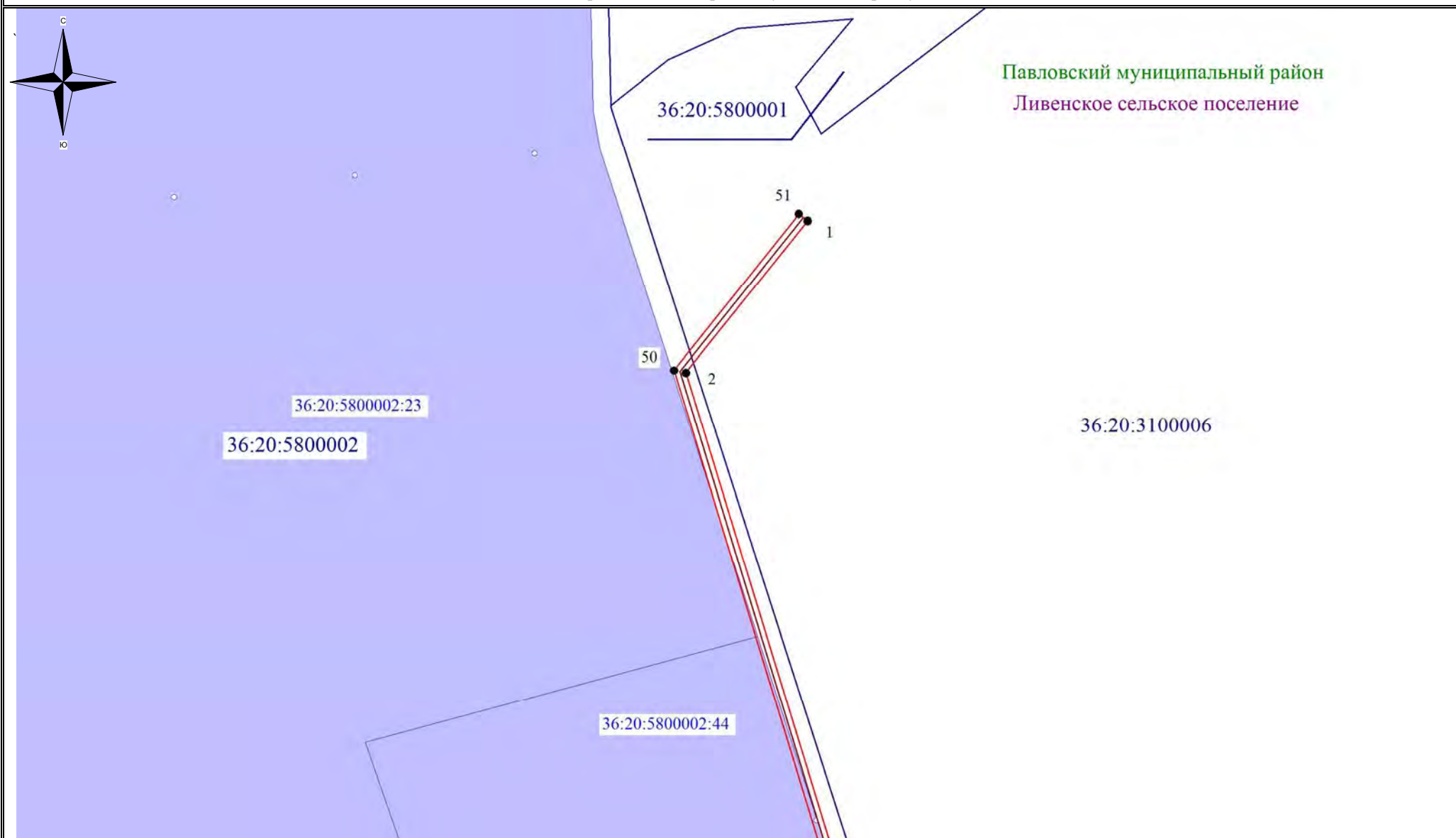
Схема расположения границ публичного сервитута







Используемые условные знаки и обозначения:
— - обозначение границы публичного сервитута
— - обозначение границы сельского поселения (населенного пункта)
Павловский муниципальный район – обозначение муниципального района
Ерышевское сельское поселение – обозначение сельского поселения (населенного пункта)


М 1:55000

Схема расположения границ публичного сервитута



Используемые условные знаки и обозначения:

-  - обозначение границы кадастрового квартала
-  - обозначение границы публичного сервитута
-  - обозначение границы земельного участка
-  - обозначение линии электропередачи

-  2 - обозначение характерной точки границы публичного сервитута
- 36:20:0000000 - обозначение номера кадастрового квартала
- :23 - обозначение кадастрового номера земельного участка
- Павловский муниципальный район - обозначение муниципального района
- Ливенское сельское поселение - обозначение сельского поселения (населенного пункта)





Масштаб 1:2500


Выноска № 1

Схема расположения границ публичного сервитута



Используемые условные знаки и обозначения:

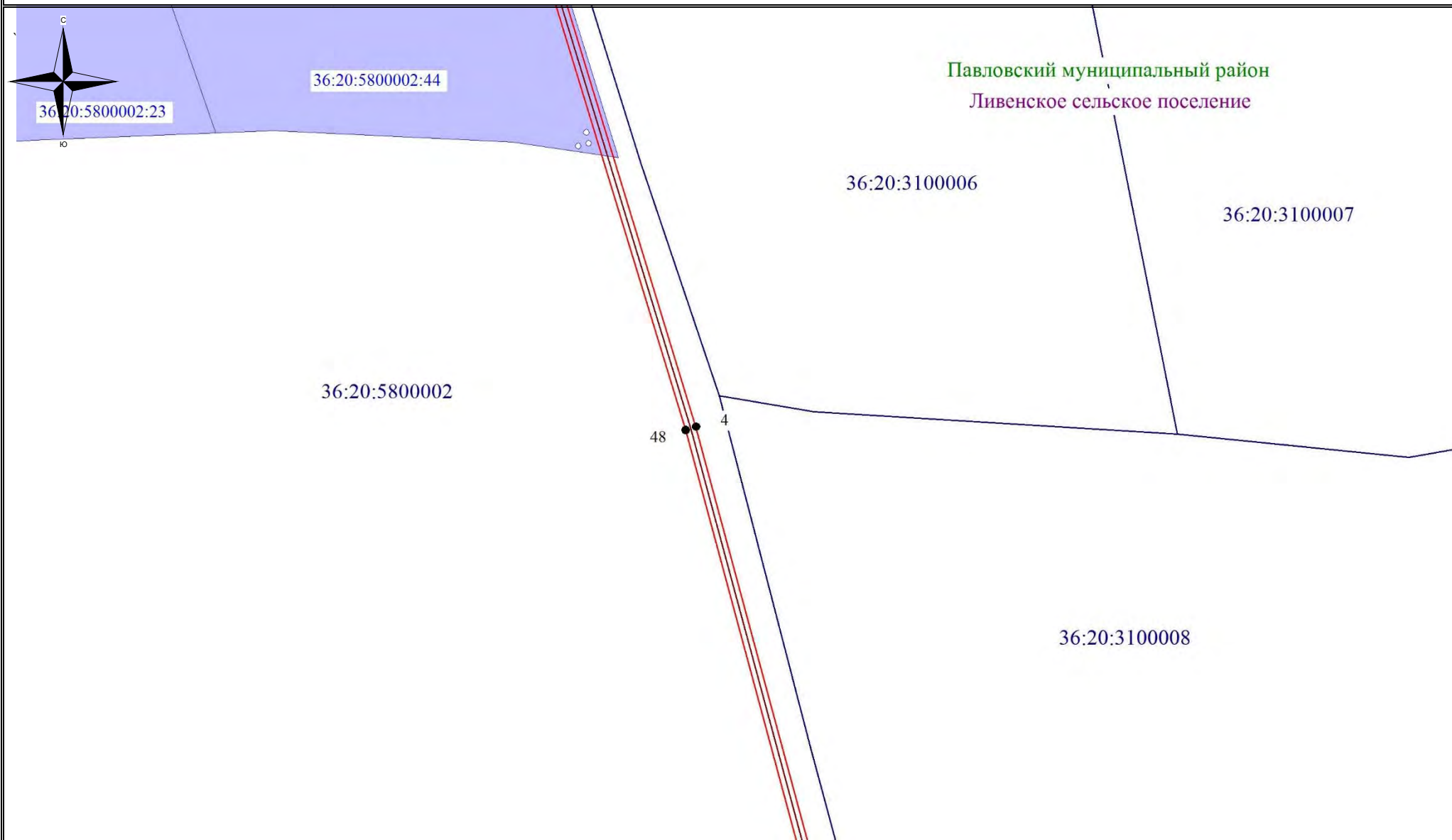
-  - обозначение границы кадастрового квартала
-  - обозначение границы публичного сервитута
-  - обозначение границы земельного участка
-  - обозначение линии электропередачи

-  2 - обозначение характерной точки границы публичного сервитута
- 36:20:0000000 - обозначение номера кадастрового квартала
- :23 - обозначение кадастрового номера земельного участка
- Павловский муниципальный район - обозначение муниципального района
- Ливенское сельское поселение - обозначение сельского поселения (населенного пункта)

Масштаб 1:2500

Выноска № 2

Схема расположения границ публичного сервитута



Используемые условные знаки и обозначения:

- обозначение границы кадастрового квартала
- обозначение границы публичного сервитута
- обозначение границы земельного участка
- обозначение линии электропередачи

- 2 - обозначение характерной точки границы публичного сервитута
- 36:20:0000000 - обозначение номера кадастрового квартала
- :23 - обозначение кадастрового номера земельного участка
- Павловский муниципальный район - обозначение муниципального района
- Ливенское сельское поселение - обозначение сельского поселения (населенного пункта)

Масштаб 1:2500

Выноска № 3

Схема расположения границ публичного сервитута



36:20:5800002

Павловский муниципальный район

Ливенское сельское поселение

47

5





36:20:3100008

36:20:3100003

46

6

Используемые условные знаки и обозначения:

-  - обозначение границы кадастрового квартала
-  - обозначение границы публичного сервитута
-  - обозначение границы земельного участка
-  - обозначение линии электропередачи

● 2 - обозначение характерной точки границы публичного сервитута

36:20:0000000 - обозначение номера кадастрового квартала

:23 - обозначение кадастрового номера земельного участка


Павловский муниципальный район - обозначение муниципального района

Ливенское сельское поселение - обозначение сельского поселения (населенного пункта)

Масштаб 1:2500

Выноска № 4

Схема расположения границ публичного сервитута



Павловский муниципальный район
Ливенское сельское поселение

36:20:3100003

36:20:3100008





36:20:3100010

36:20:3100009

45 ● ● 7

44 ● ● 8

Используемые условные знаки и обозначения:

-  - обозначение границы кадастрового квартала
-  - обозначение границы публичного сервитута
-  - обозначение границы земельного участка
-  - обозначение линии электропередачи

● 2 - обозначение характерной точки границы публичного сервитута

36:20:0000000 - обозначение номера кадастрового квартала

:23 - обозначение кадастрового номера земельного участка

Павловский муниципальный район - обозначение муниципального района

Ливенское сельское поселение - обозначение сельского поселения (населенного пункта)

Масштаб 1:2500

Выноска № 5

Схема расположения границ публичного сервитута

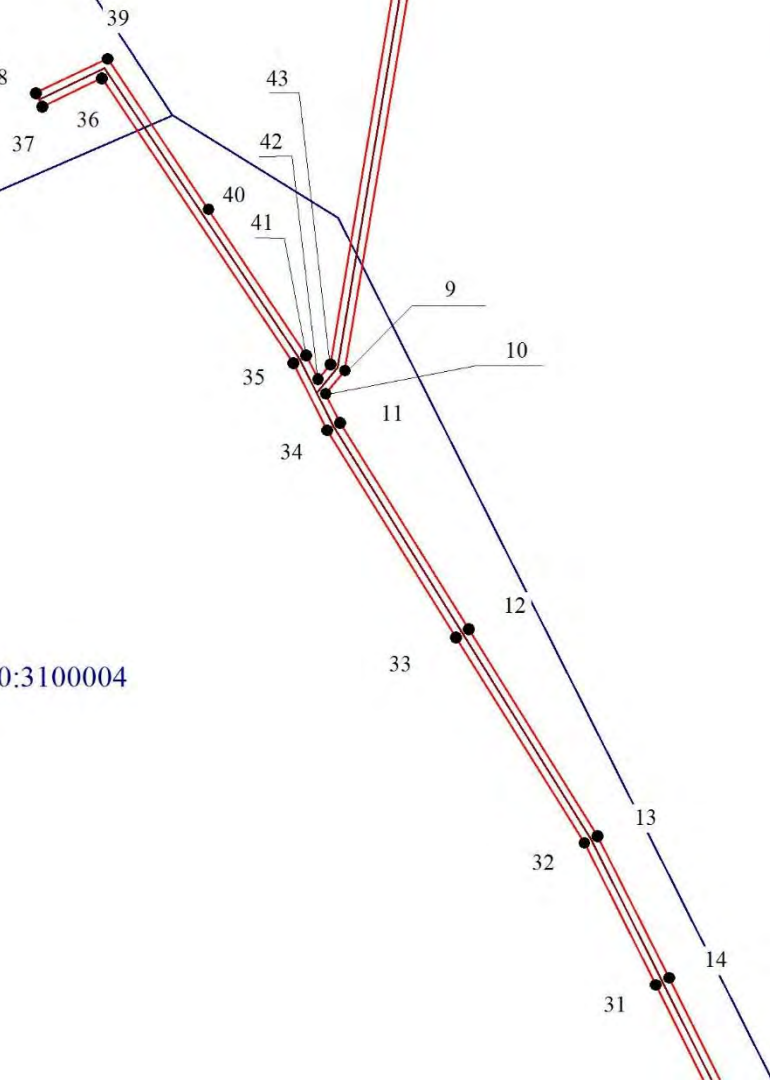


36:20:3100003

Павловский муниципальный район
Ливенское сельское поселение

36:20:3100009

36:20:3100004



Используемые условные знаки и обозначения:

- обозначение границы кадастрового квартала
- обозначение границы публичного сервитута
- обозначение границы земельного участка
- обозначение линии электропередачи

● 2 - обозначение характерной точки границы публичного сервитута

36:20:0000000 - обозначение номера кадастрового квартала

:23 - обозначение кадастрового номера земельного участка

Павловский муниципальный район - обозначение муниципального района

Ливенское сельское поселение - обозначение сельского поселения (населенного пункта)

Масштаб 1:2500

Выноска № 6

Схема расположения границ публичного сервитута



Павловский муниципальный район
Ливенское сельское поселение

36:20:3100004

36:20:3100009

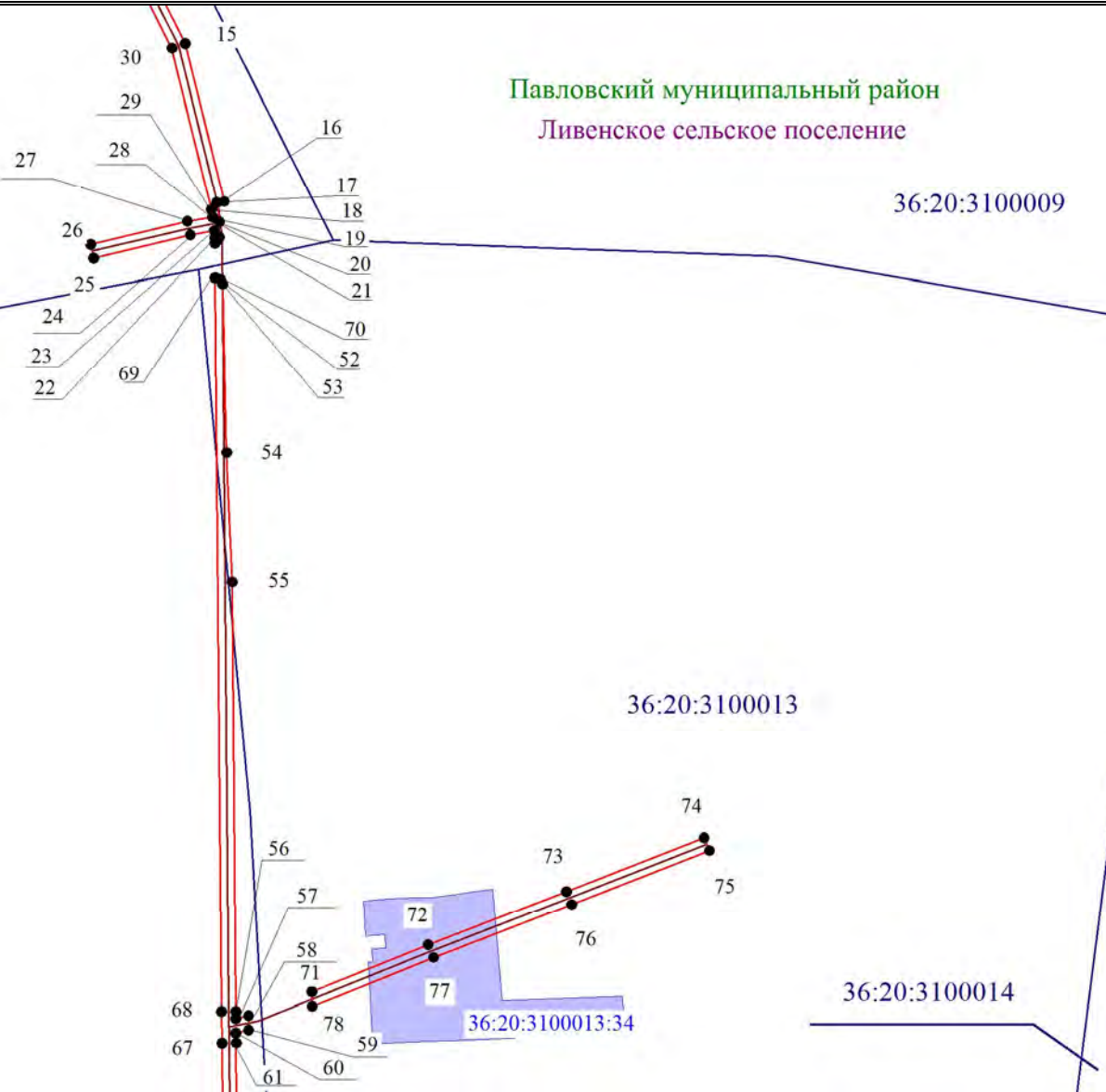
36:20:3100005

36:20:3100013

36:20:5800005

36:20:3100014

36:20:3100013:34



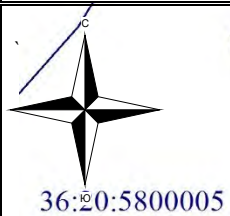
- Используемые условные знаки и обозначения:**
- - обозначение границы кадастрового квартала
 - - обозначение границы публичного сервитута
 - обозначение границы земельного участка
 - - обозначение линии электропередачи

- 2 - обозначение характерной точки границы публичного сервитута
- 36:20:0000000 - обозначение номера кадастрового квартала
- :23 - обозначение кадастрового номера земельного участка
- Павловский муниципальный район - обозначение муниципального района
- Ливенское сельское поселение - обозначение сельского поселения (населенного пункта)

Масштаб 1:2500

Выноска № 7

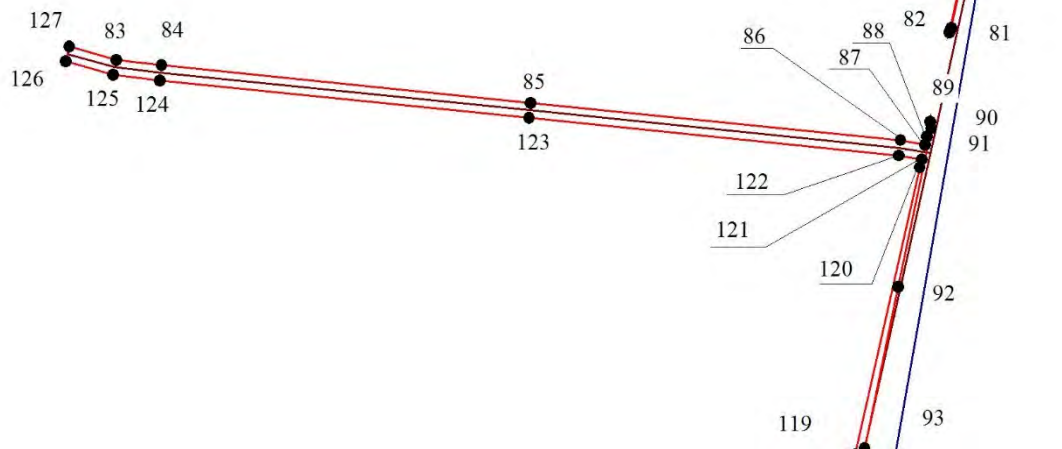
Схема расположения границ публичного сервитута



Павловский муниципальный район
Ливенское сельское поселение

36:20:3100005

36:20:3100013



Используемые условные знаки и обозначения:

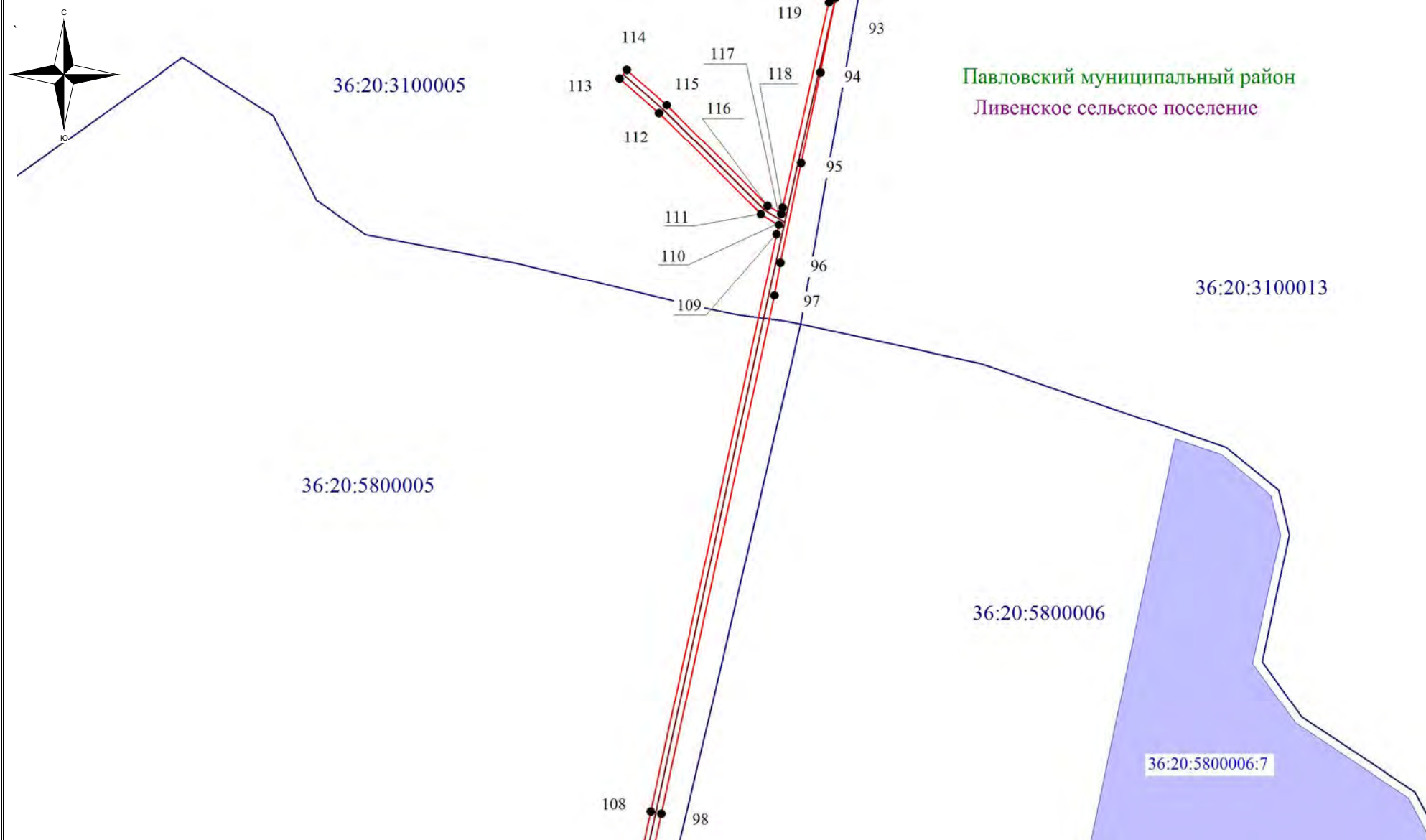
- обозначение границы кадастрового квартала
- обозначение границы публичного сервитута
- обозначение границы земельного участка
- обозначение линии электропередачи

- 2 - обозначение характерной точки границы публичного сервитута
- 36:20:0000000 - обозначение номера кадастрового квартала
- :23 - обозначение кадастрового номера земельного участка
- Павловский муниципальный район - обозначение муниципального района
- Ливенское сельское поселение - обозначение сельского поселения (населенного пункта)

Масштаб 1:2500

Выноска № 8

Схема расположения границ публичного сервитута



Павловский муниципальный район
Ливенское сельское поселение

Используемые условные знаки и обозначения:

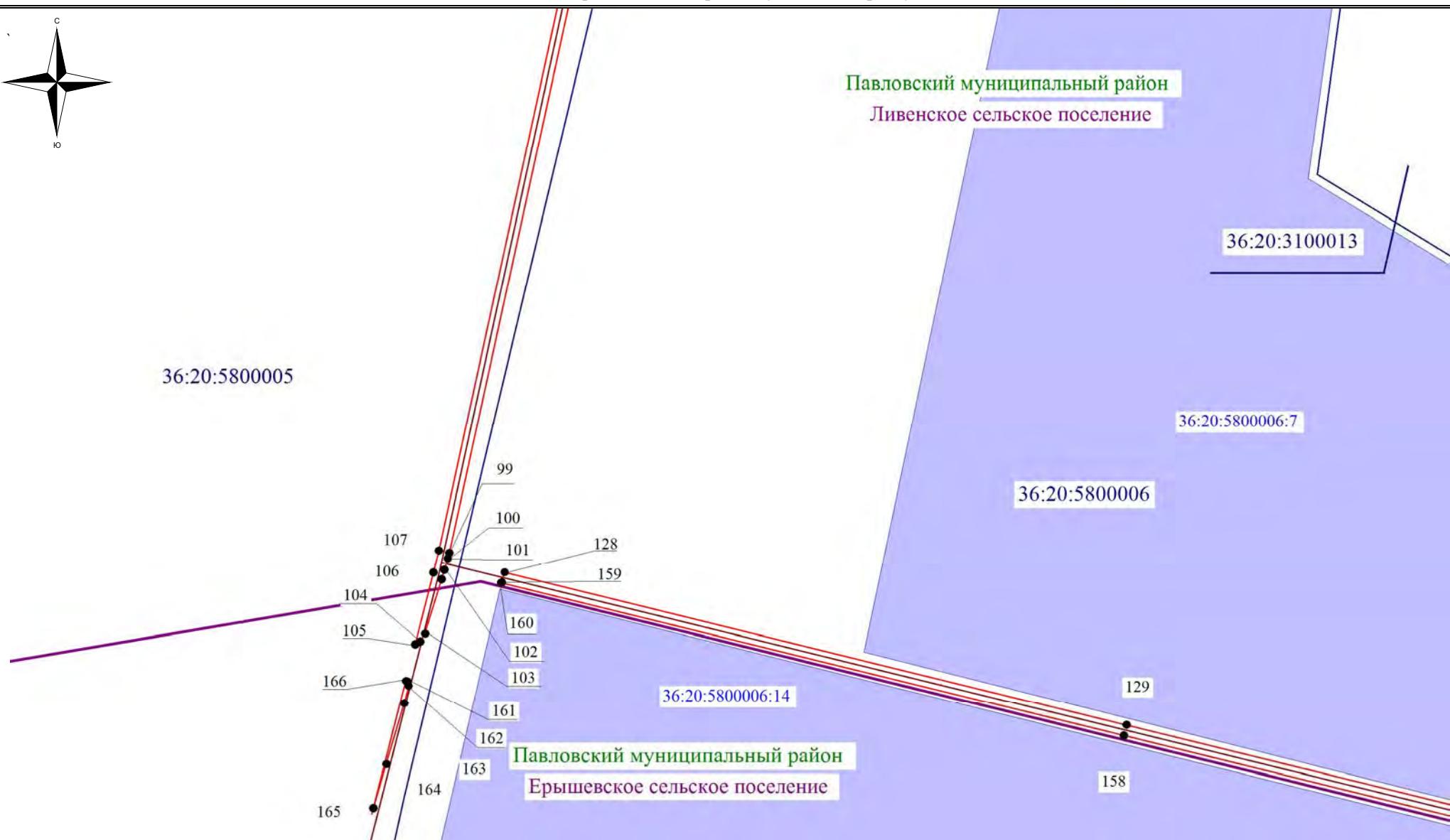
- - обозначение границы кадастрового квартала
- - обозначение границы публичного сервитута
- - обозначение границы земельного участка
- - обозначение линии электропередачи

- 2 - обозначение характерной точки границы публичного сервитута
- 36:20:0000000 - обозначение номера кадастрового квартала
- :23 - обозначение кадастрового номера земельного участка
- Павловский муниципальный район - обозначение муниципального района
- Ливенское сельское поселение - обозначение сельского поселения (населенного пункта)

Масштаб 1:2500

Выноска № 9

Схема расположения границ публичного сервитута



Используемые условные знаки и обозначения:

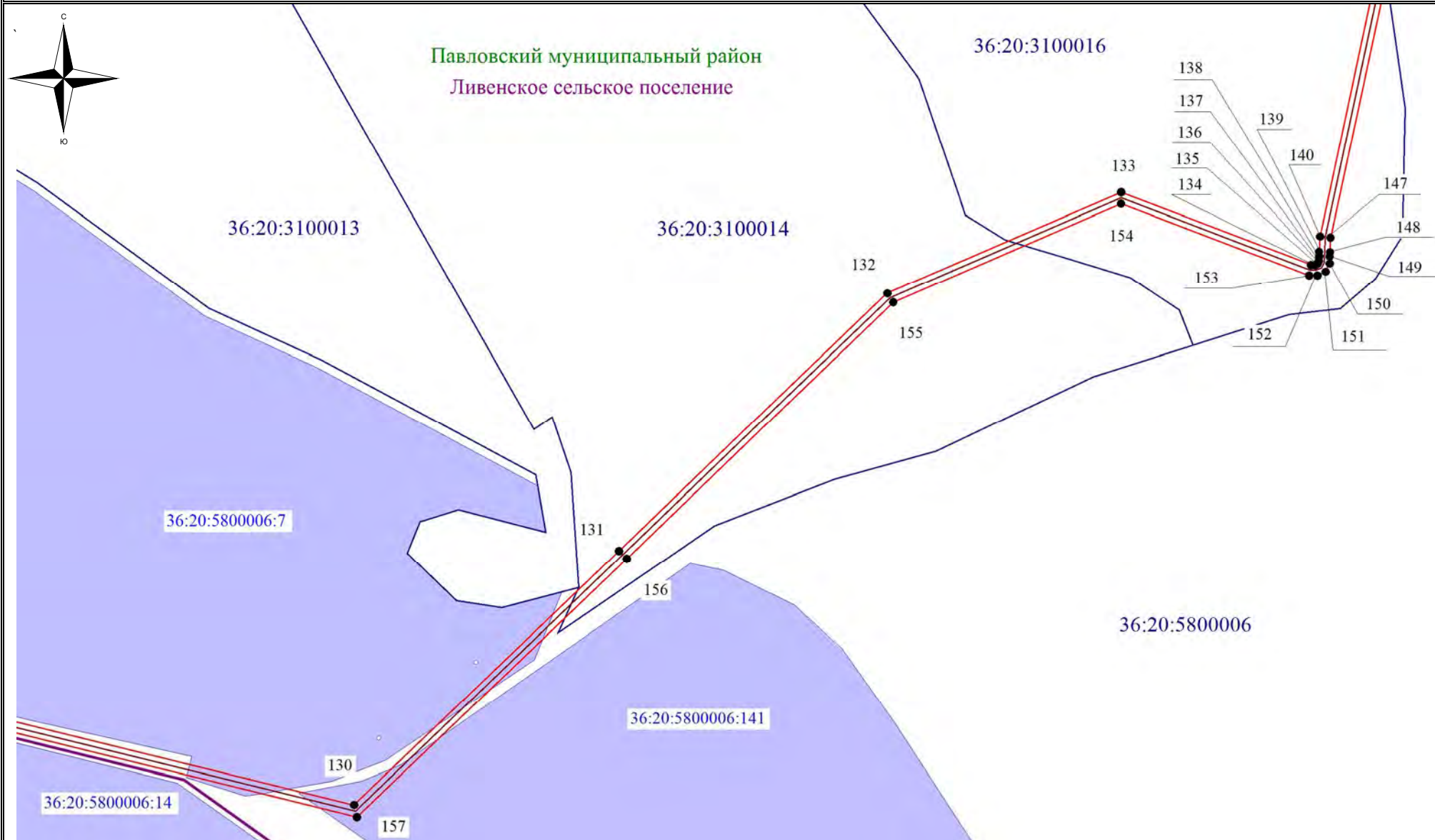
- - обозначение границы кадастрового квартала
- - обозначение границы публичного сервитута
- обозначение границы земельного участка
- - обозначение линии электропередачи

- 2 - обозначение характерной точки границы публичного сервитута
- 36:20:0000000 - обозначение номера кадастрового квартала
- :23 - обозначение кадастрового номера земельного участка
- Павловский муниципальный район - обозначение муниципального района
- Ливенское сельское поселение - обозначение сельского поселения (населенного пункта)

Масштаб 1:2500

Выноска № 10

Схема расположения границ публичного сервитута



Используемые условные знаки и обозначения:


- - обозначение границы кадастрового квартала
- - обозначение границы публичного сервитута
- обозначение границы земельного участка
- - обозначение линии электропередачи

- 2 - обозначение характерной точки границы публичного сервитута
- 36:20:0000000 - обозначение номера кадастрового квартала
- :23 - обозначение кадастрового номера земельного участка
- Павловский муниципальный район - обозначение муниципального района
- Ливенское сельское поселение - обозначение сельского поселения (населенного пункта)

Масштаб 1:2500

Выноска № 11

Схема расположения границ публичного сервитута



Павловский муниципальный район
Ливенское сельское поселение

36:20:3100014

36:20:3100016

143 144
142 145

141 146

36:20:5800006

Используемые условные знаки и обозначения:


- обозначение границы кадастрового квартала
- обозначение границы публичного сервитута
- обозначение границы земельного участка
- обозначение линии электропередачи

- 2 - обозначение характерной точки границы публичного сервитута
- 36:20:0000000 - обозначение номера кадастрового квартала
- :23 - обозначение кадастрового номера земельного участка
- Павловский муниципальный район - обозначение муниципального района
- Ливенское сельское поселение - обозначение сельского поселения (населенного пункта)

Масштаб 1:2500

Выноска № 12

Схема расположения границ публичного сервитута



36:20:5800005

Павловский муниципальный район
Ерышевское сельское поселение

36:20:5800006:14

36:20:5800006

167





168

169

170

36:20:2200001

Используемые условные знаки и обозначения:

-  - обозначение границы кадастрового квартала
-  - обозначение границы публичного сервитута
-  - обозначение границы земельного участка
-  - обозначение линии электропередачи

● 2 - обозначение характерной точки границы публичного сервитута

36:20:0000000 - обозначение номера кадастрового квартала

:23 - обозначение кадастрового номера земельного участка

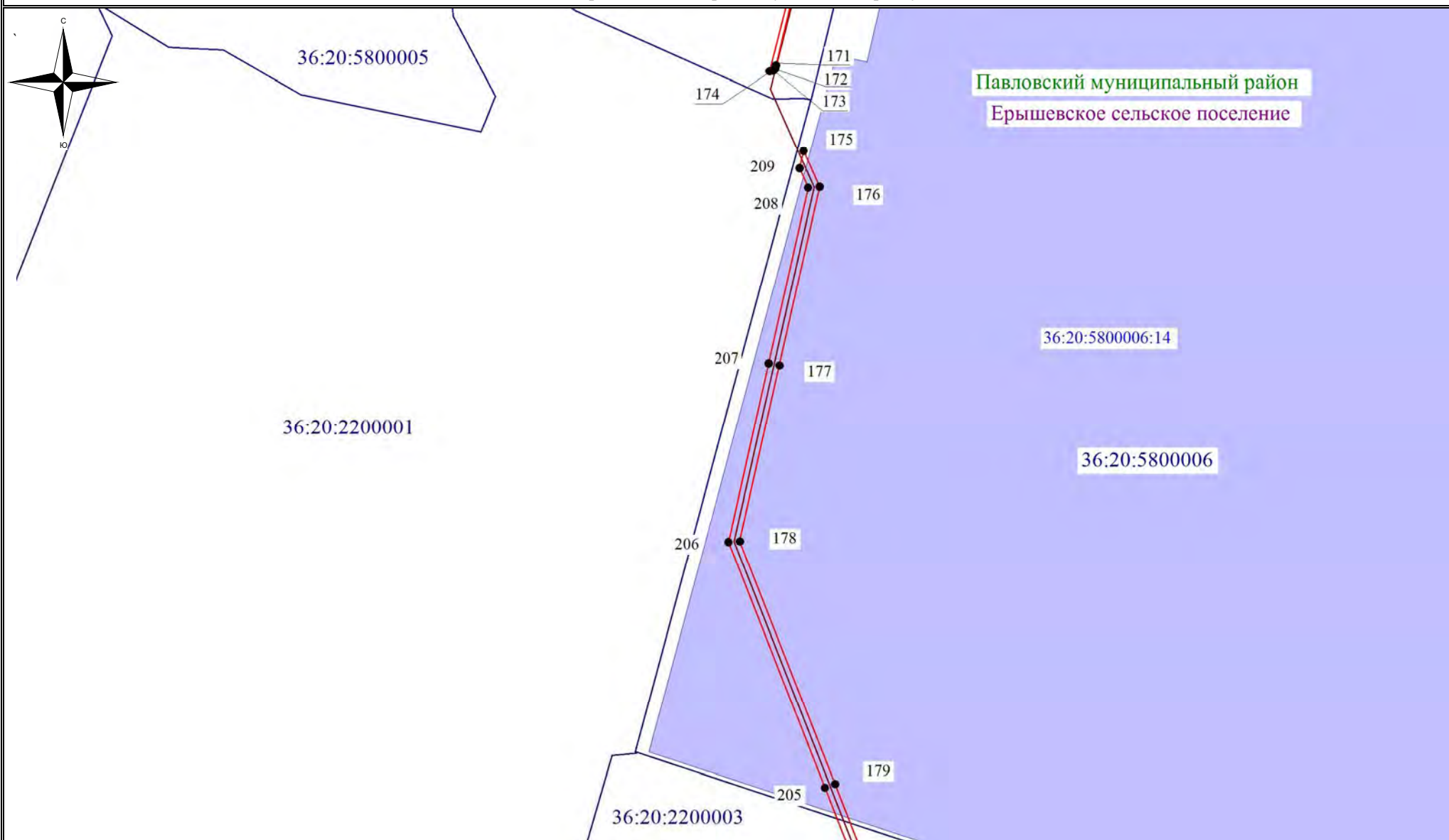
Павловский муниципальный район - обозначение муниципального района

Ливенское сельское поселение - обозначение сельского поселения (населенного пункта)

Масштаб 1:2500





Выноска № 13


Схема расположения границ публичного сервитута



Павловский муниципальный район
Ерышевское сельское поселение

Используемые условные знаки и обозначения:


-  - обозначение границы кадастрового квартала
-  - обозначение границы публичного сервитута
-  - обозначение границы земельного участка
-  - обозначение линии электропередачи

-  2 - обозначение характерной точки границы публичного сервитута
- 36:20:0000000 - обозначение номера кадастрового квартала
- :23 - обозначение кадастрового номера земельного участка
- Павловский муниципальный район - обозначение муниципального района
- Ливенское сельское поселение - обозначение сельского поселения (населенного пункта)

Масштаб 1:2500

Выноска № 14

Схема расположения границ публичного сервитута



36:20:2200001

36:20:2200003

Павловский муниципальный район

Ерышевское сельское поселение





36:20:5800006:14

36:20:5800006

204

180

Используемые условные знаки и обозначения:

-  - обозначение границы кадастрового квартала
-  - обозначение границы публичного сервитута
-  - обозначение границы земельного участка
-  - обозначение линии электропередачи

● 2 - обозначение характерной точки границы публичного сервитута

36:20:0000000 - обозначение номера кадастрового квартала

:23 - обозначение кадастрового номера земельного участка


Павловский муниципальный район - обозначение муниципального района

Ливенское сельское поселение - обозначение сельского поселения (населенного пункта)

Масштаб 1:2500

Выноска № 15

Схема расположения границ публичного сервитута

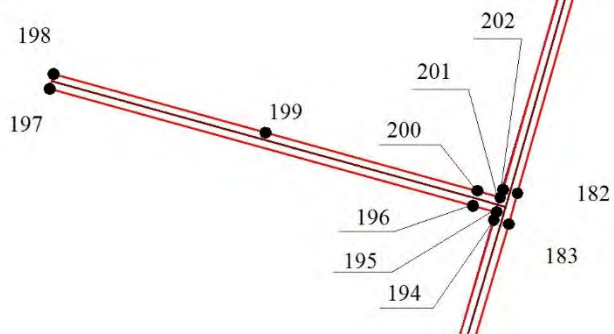


36:20:2200001
Павловский муниципальный район
Ерышевское сельское поселение

36:20:2200002

36:20:2200003

36:20:5800006



Используемые условные знаки и обозначения:

- обозначение границы кадастрового квартала
- обозначение границы публичного сервитута
- обозначение границы земельного участка
- обозначение линии электропередачи

- 2 - обозначение характерной точки границы публичного сервитута
- 36:20:0000000 - обозначение номера кадастрового квартала
- :23 - обозначение кадастрового номера земельного участка
- Павловский муниципальный район - обозначение муниципального района
- Ливенское сельское поселение - обозначение сельского поселения (населенного пункта)

Масштаб 1:2500

Выноска № 16

Схема расположения границ публичного сервитута



Павловский муниципальный район
Ерышевское сельское поселение

36:20:2200002

36:20:2200003

36:20:5800006

36:20:2200004

36:20:2200009





193

184

192

185

Используемые условные знаки и обозначения:

-  - обозначение границы кадастрового квартала
-  - обозначение границы публичного сервитута
-  - обозначение границы земельного участка
-  - обозначение линии электропередачи

● 2 - обозначение характерной точки границы публичного сервитута

36:20:0000000 - обозначение номера кадастрового квартала

:23 - обозначение кадастрового номера земельного участка


Павловский муниципальный район - обозначение муниципального района

Ливенское сельское поселение - обозначение сельского поселения (населенного пункта)

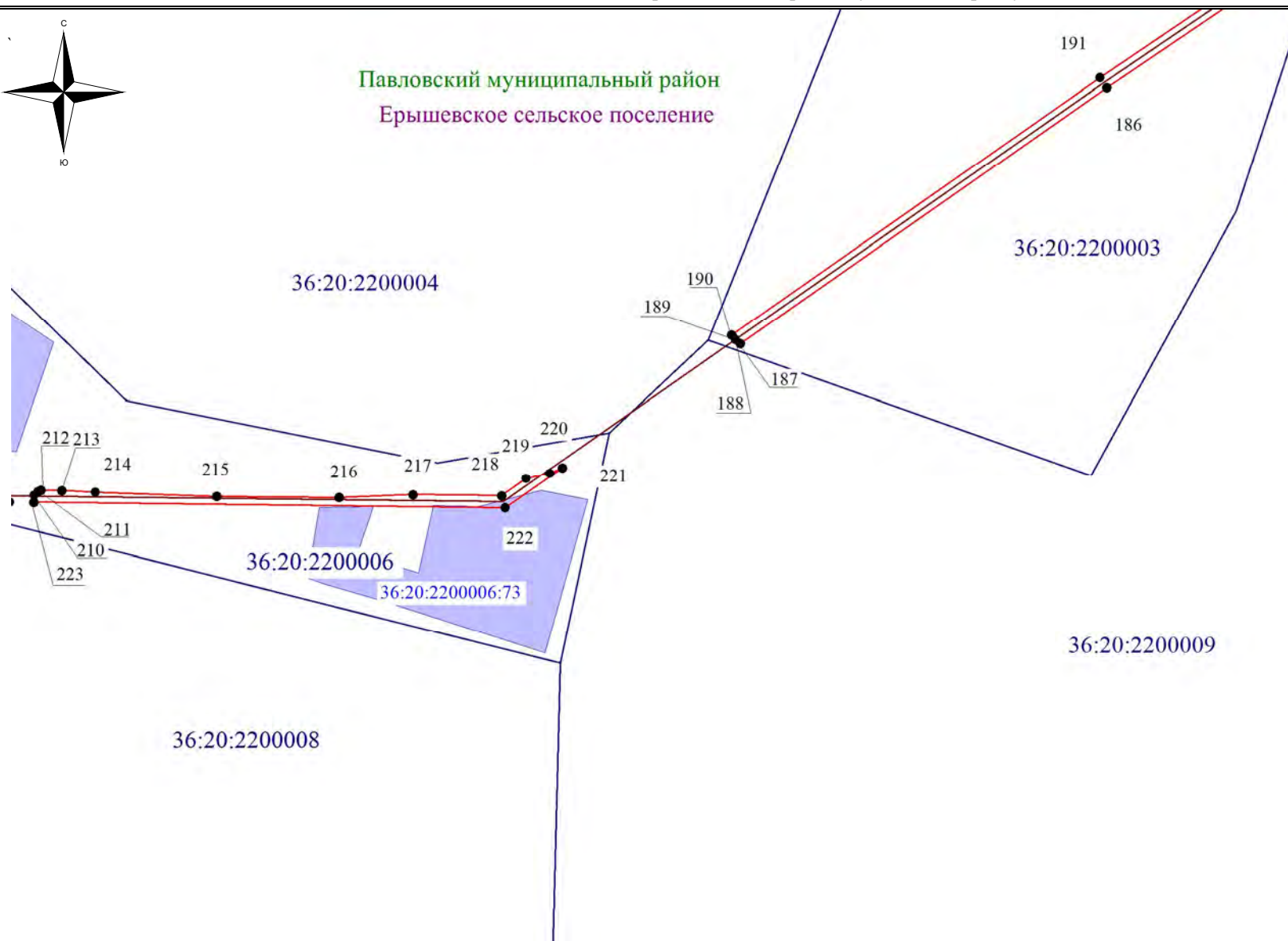
Масштаб 1:2500

Выноска № 17

Схема расположения границ публичного сервитута



Павловский муниципальный район
Ерышевское сельское поселение



Используемые условные знаки и обозначения:

- - обозначение границы кадастрового квартала
- - обозначение границы публичного сервитута
- - обозначение границы земельного участка
- - обозначение линии электропередачи

- 2 - обозначение характерной точки границы публичного сервитута
- 36:20:0000000 - обозначение номера кадастрового квартала
- :23 - обозначение кадастрового номера земельного участка
- Павловский муниципальный район - обозначение муниципального района
- Ливенское сельское поселение - обозначение сельского поселения (населенного пункта)

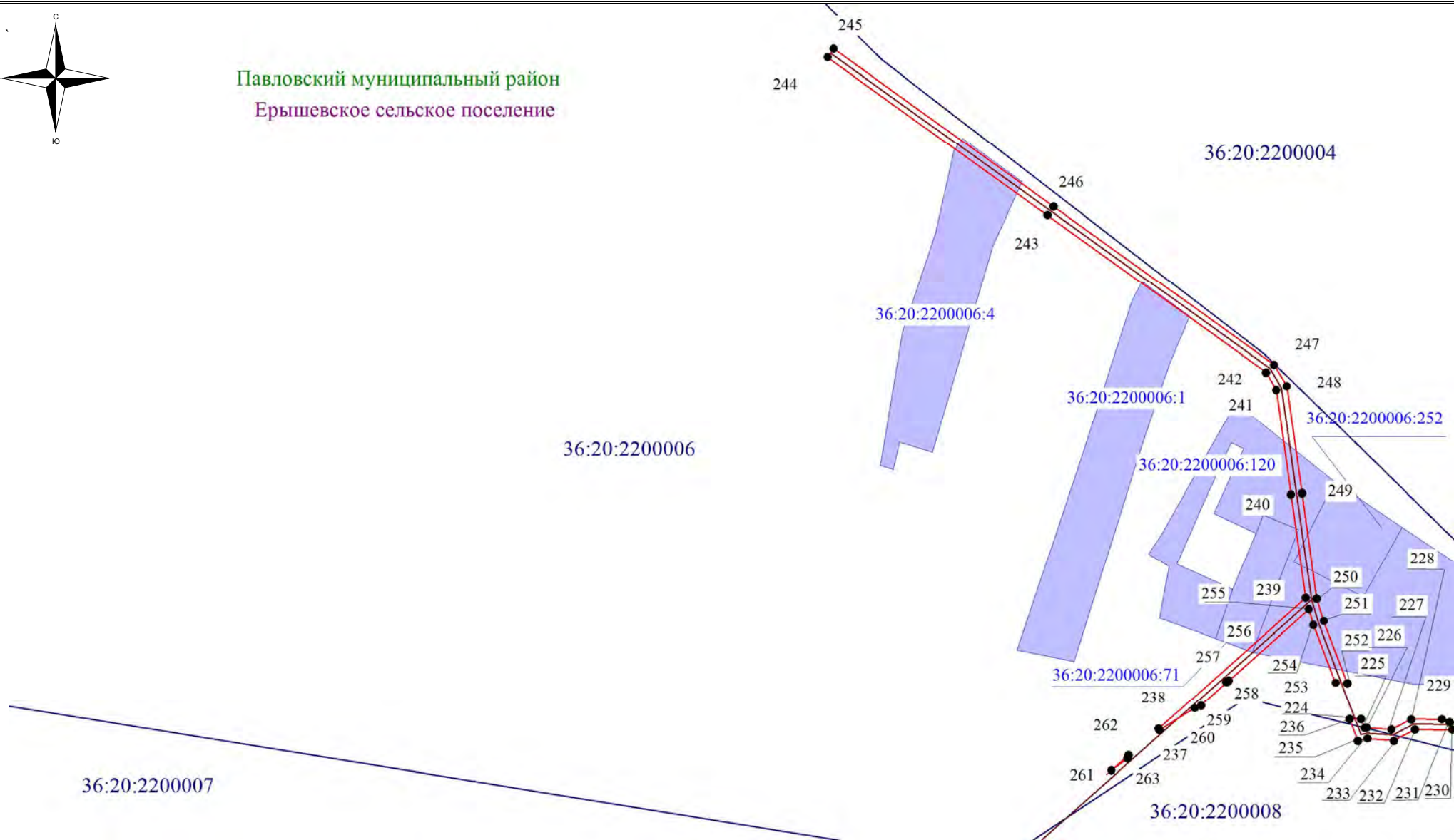
Масштаб 1:2500

Выноска № 18

Схема расположения границ публичного сервитута



Павловский муниципальный район
Ерышевское сельское поселение



Используемые условные знаки и обозначения:

- - обозначение границы кадастрового квартала
- - обозначение границы публичного сервитута
- обозначение границы земельного участка
- - обозначение линии электропередачи

- 2 - обозначение характерной точки границы публичного сервитута
- 36:20:0000000 - обозначение номера кадастрового квартала
- :23 - обозначение кадастрового номера земельного участка
- Павловский муниципальный район - обозначение муниципального района
- Ливенское сельское поселение - обозначение сельского поселения (населенного пункта)

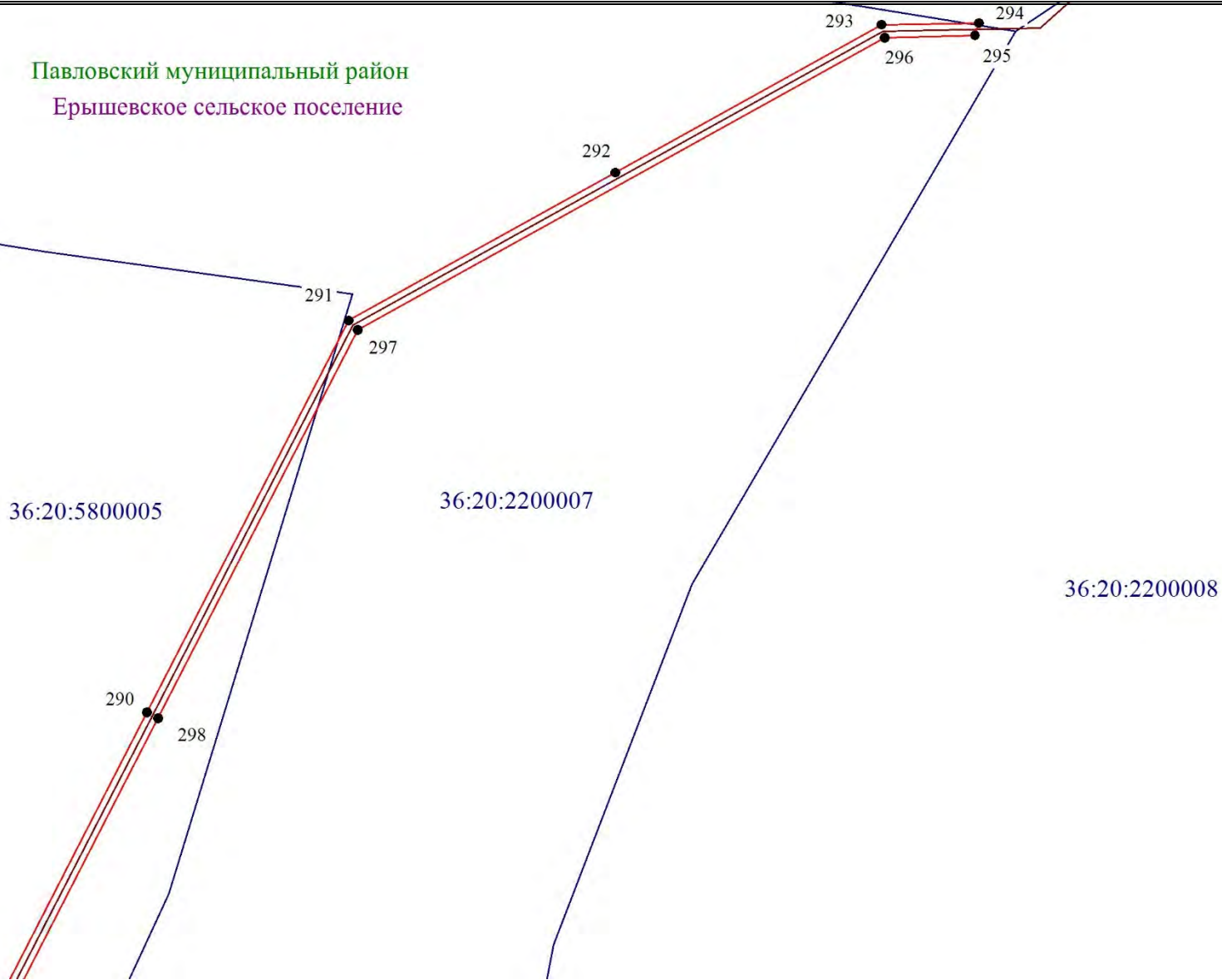
Масштаб 1:2500

Выноска № 19

Схема расположения границ публичного сервитута



Павловский муниципальный район
Ерышевское сельское поселение



Используемые условные знаки и обозначения:

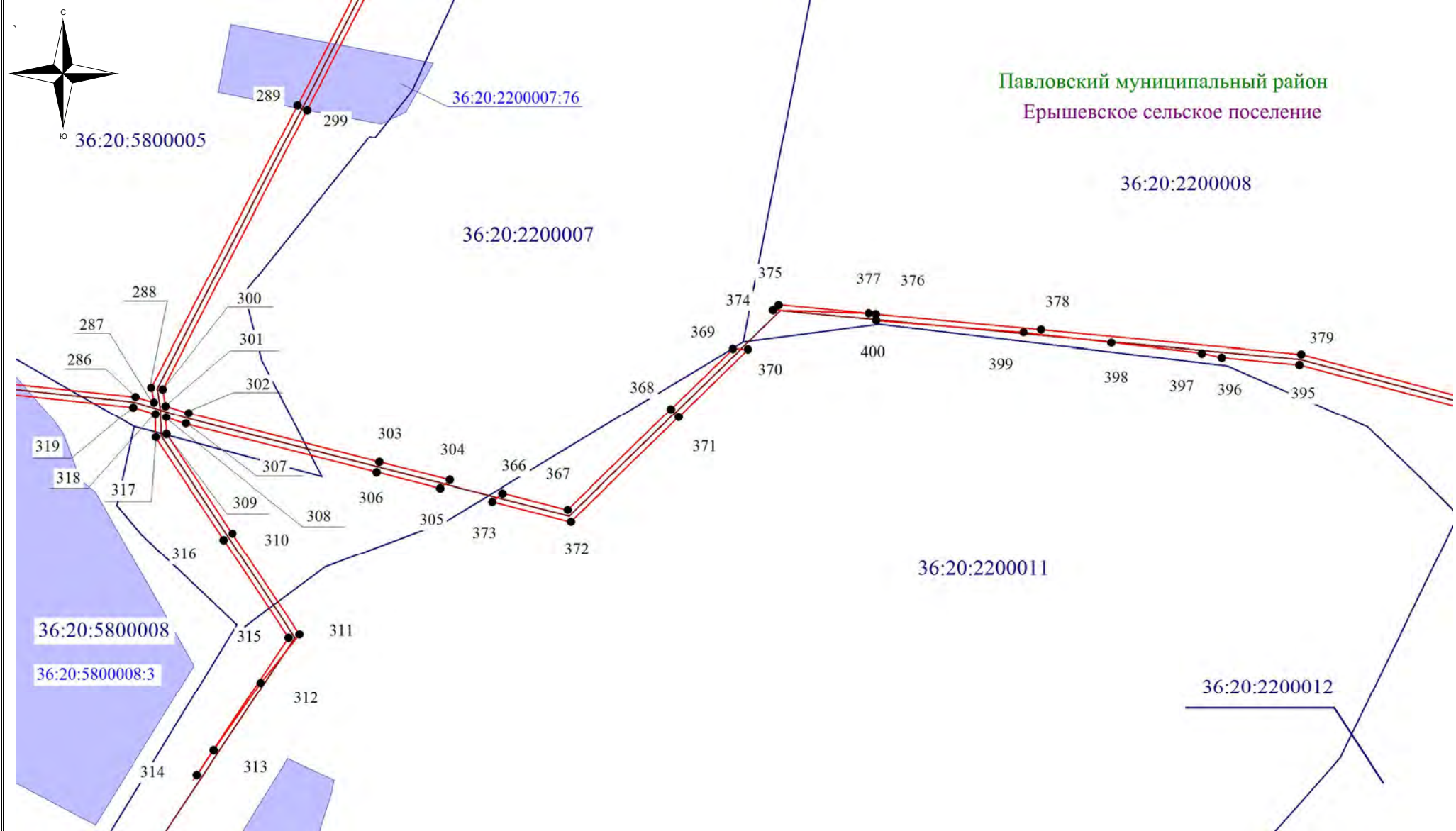
- обозначение границы кадастрового квартала
- обозначение границы публичного сервитута
- обозначение границы земельного участка
- обозначение линии электропередачи

- 2 - обозначение характерной точки границы публичного сервитута
- 36:20:0000000 - обозначение номера кадастрового квартала
- :23 - обозначение кадастрового номера земельного участка
- Павловский муниципальный район - обозначение муниципального района
- Ливенское сельское поселение - обозначение сельского поселения (населенного пункта)

Масштаб 1:2500

Выноска № 20

Схема расположения границ публичного сервитута



Павловский муниципальный район
Ерышевское сельское поселение

Используемые условные знаки и обозначения:

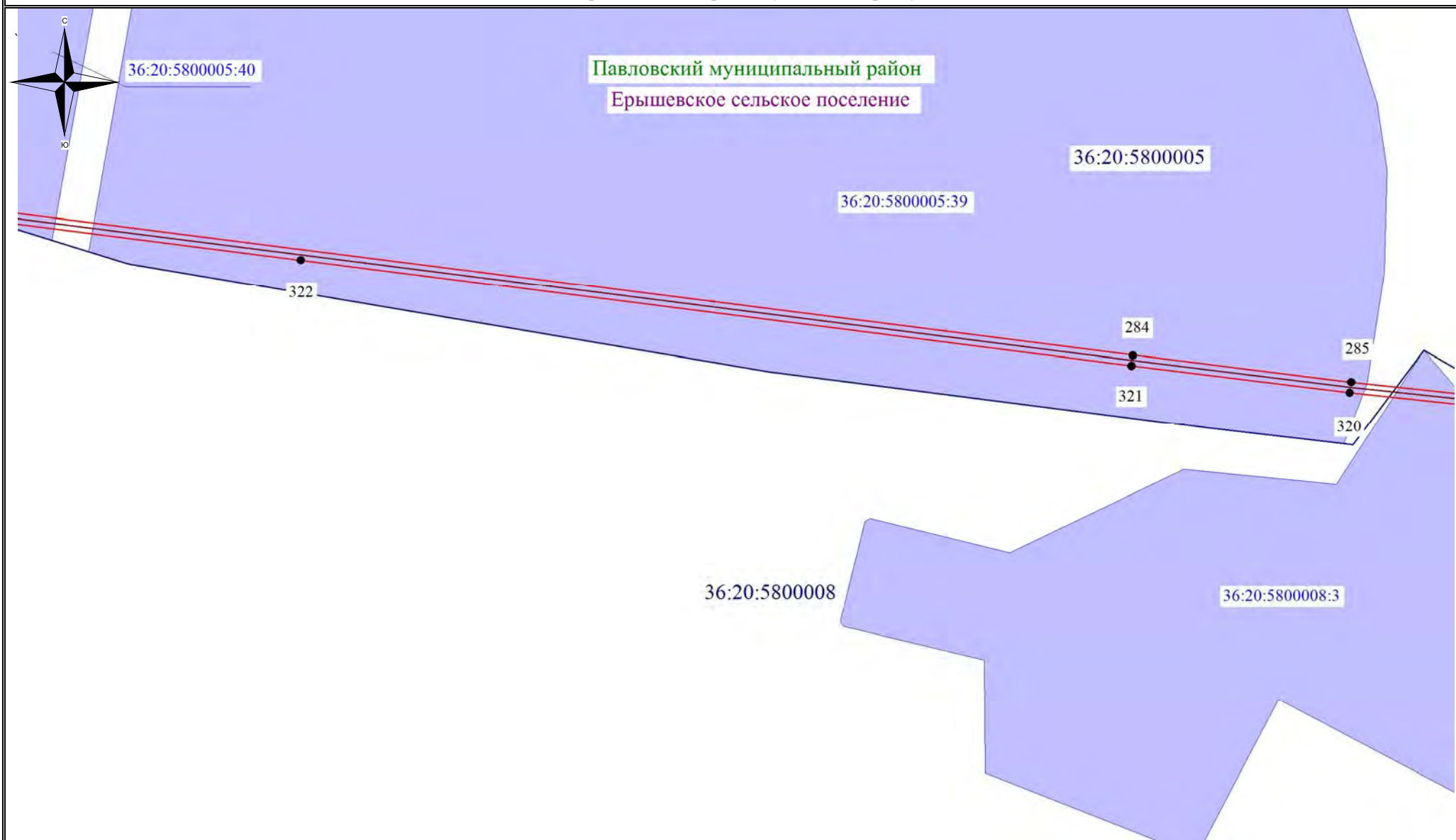
- - обозначение границы кадастрового квартала
- - обозначение границы публичного сервитута
- обозначение границы земельного участка
- - обозначение линии электропередачи

- 2 - обозначение характерной точки границы публичного сервитута
- 36:20:0000000 - обозначение номера кадастрового квартала
- :23 - обозначение кадастрового номера земельного участка
- Павловский муниципальный район - обозначение муниципального района
- Ливенское сельское поселение - обозначение сельского поселения (населенного пункта)





Масштаб 1:2500


Выноска № 21

Схема расположения границ публичного сервитута



Используемые условные знаки и обозначения:

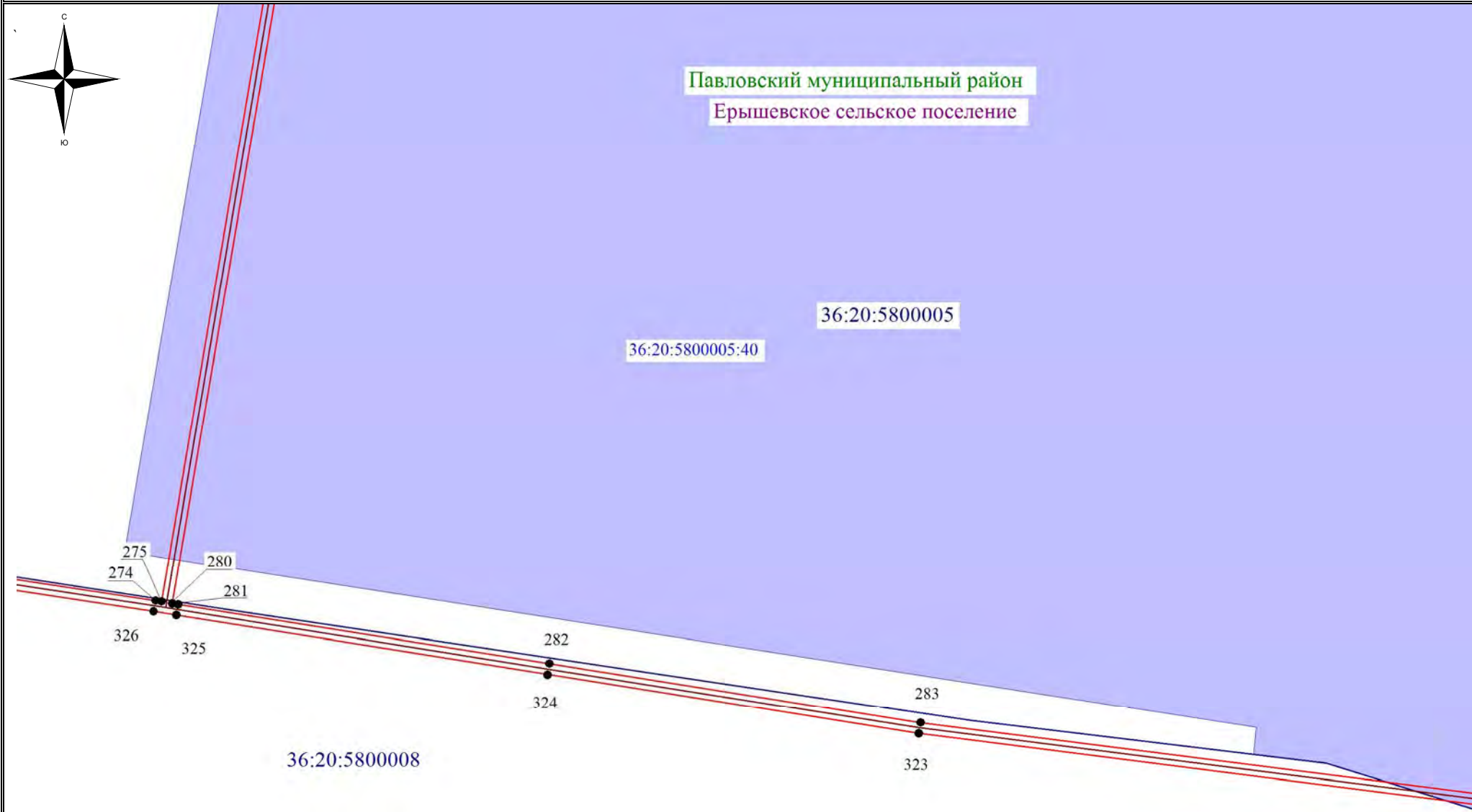
-  - обозначение границы кадастрового квартала
-  - обозначение границы публичного сервитута
-  - обозначение границы земельного участка
-  - обозначение линии электропередачи

-  2 - обозначение характерной точки границы публичного сервитута
- 36:20:0000000 - обозначение номера кадастрового квартала
- :23 - обозначение кадастрового номера земельного участка
- Павловский муниципальный район - обозначение муниципального района
- Ливенское сельское поселение - обозначение сельского поселения (населенного пункта)

Масштаб 1:2500

Выноска № 22

Схема расположения границ публичного сервитута



Используемые условные знаки и обозначения:

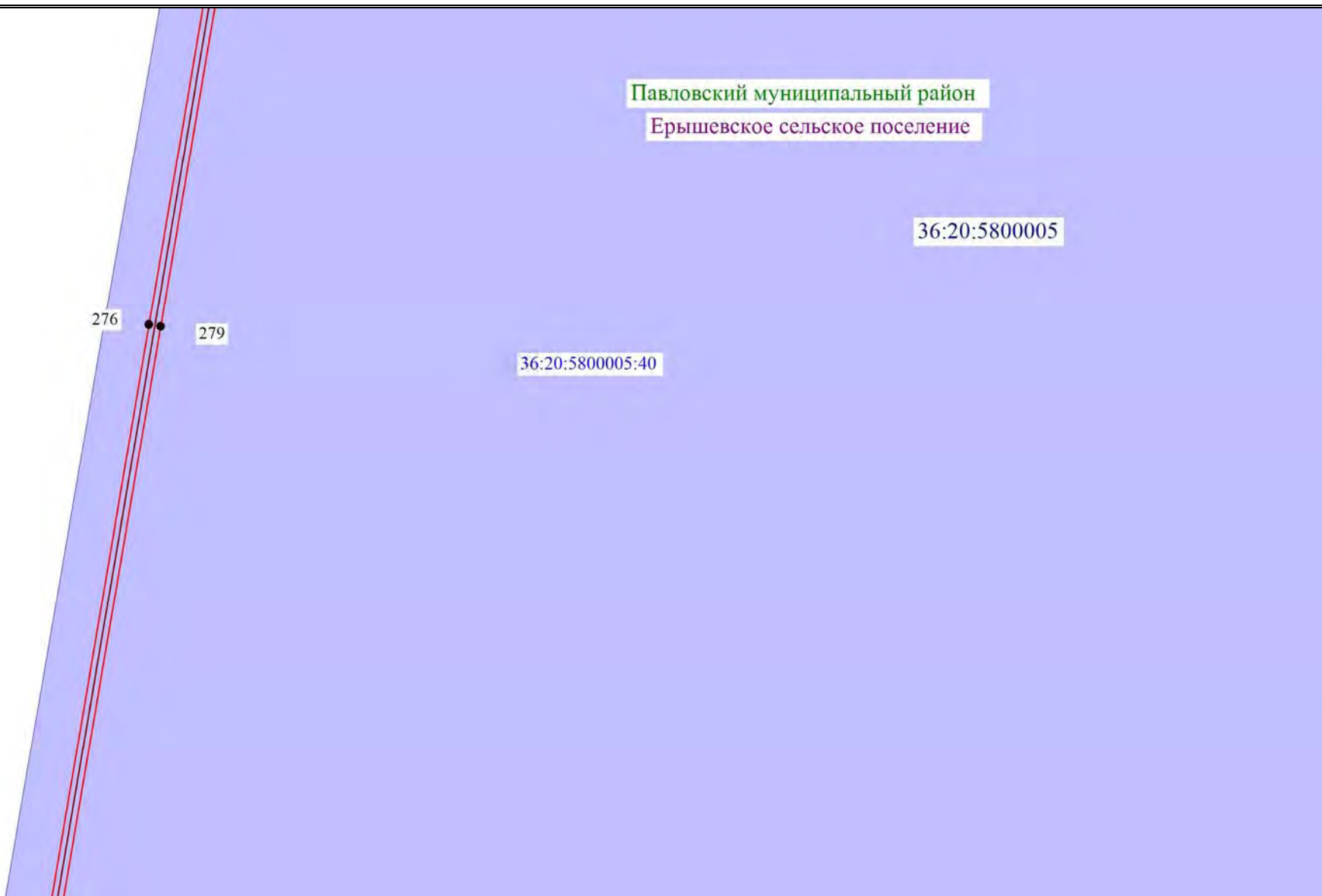

- - обозначение границы кадастрового квартала
- - обозначение границы публичного сервитута
- - обозначение границы земельного участка
- - обозначение линии электропередачи

- 2 - обозначение характерной точки границы публичного сервитута
- 36:20:0000000 - обозначение номера кадастрового квартала
- :23 - обозначение кадастрового номера земельного участка
- Павловский муниципальный район - обозначение муниципального района
- Ливенское сельское поселение - обозначение сельского поселения (населенного пункта)





Масштаб 1:2500


Выноска № 23

Схема расположения границ публичного сервитута



Используемые условные знаки и обозначения:

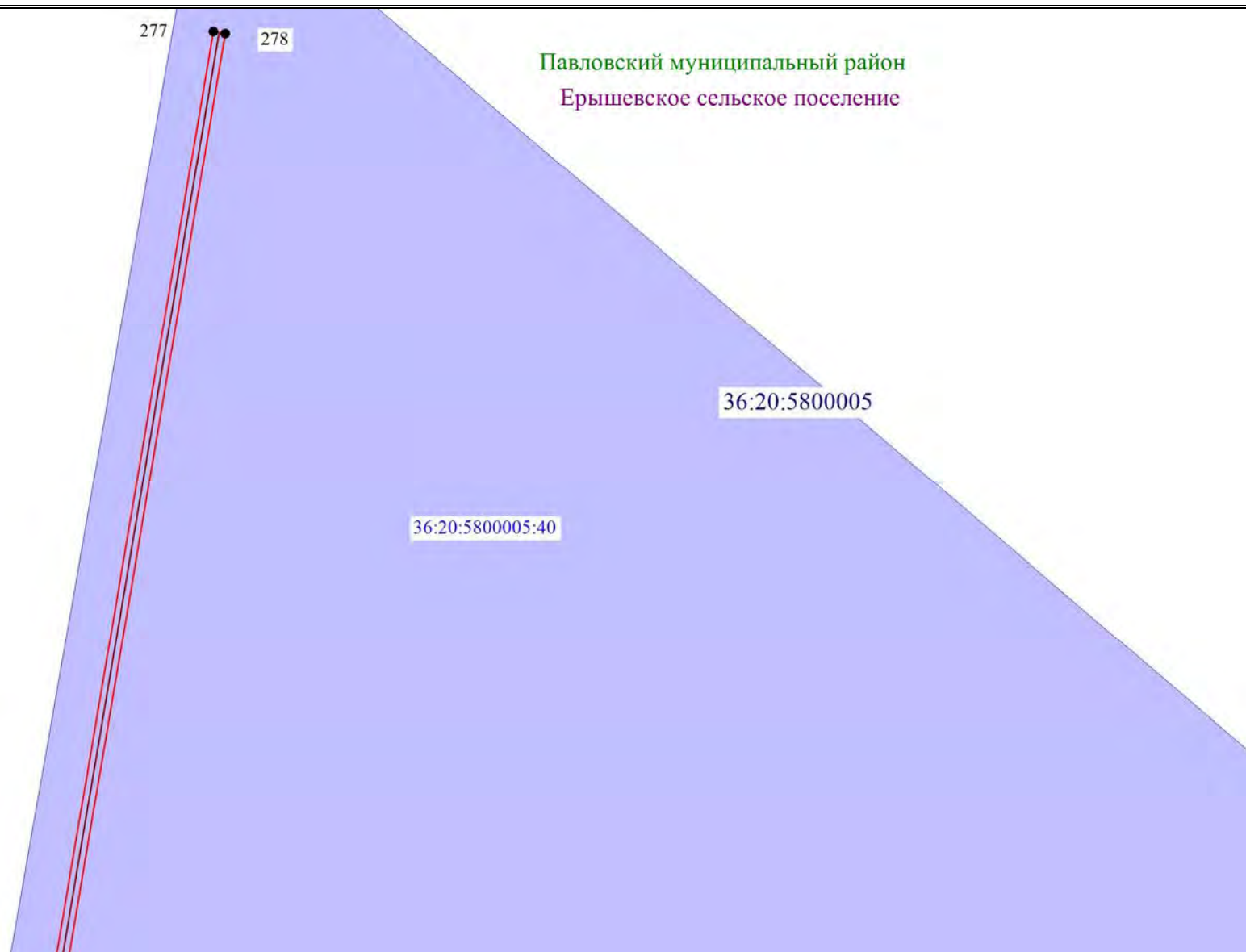
-  - обозначение границы кадастрового квартала
-  - обозначение границы публичного сервитута
-  - обозначение границы земельного участка
-  - обозначение линии электропередачи

-  2 - обозначение характерной точки границы публичного сервитута
- 36:20:0000000 - обозначение номера кадастрового квартала
- :23 - обозначение кадастрового номера земельного участка
- Павловский муниципальный район - обозначение муниципального района
- Ливенское сельское поселение - обозначение сельского поселения (населенного пункта)

Масштаб 1:2500

Выноска № 24

Схема расположения границ публичного сервитута



Используемые условные знаки и обозначения:


- обозначение границы кадастрового квартала
- обозначение границы публичного сервитута
- обозначение границы земельного участка
- обозначение линии электропередачи

- 2 - обозначение характерной точки границы публичного сервитута
- 36:20:0000000 - обозначение номера кадастрового квартала
- :23 - обозначение кадастрового номера земельного участка
- Павловский муниципальный район - обозначение муниципального района
- Ливенское сельское поселение - обозначение сельского поселения (населенного пункта)

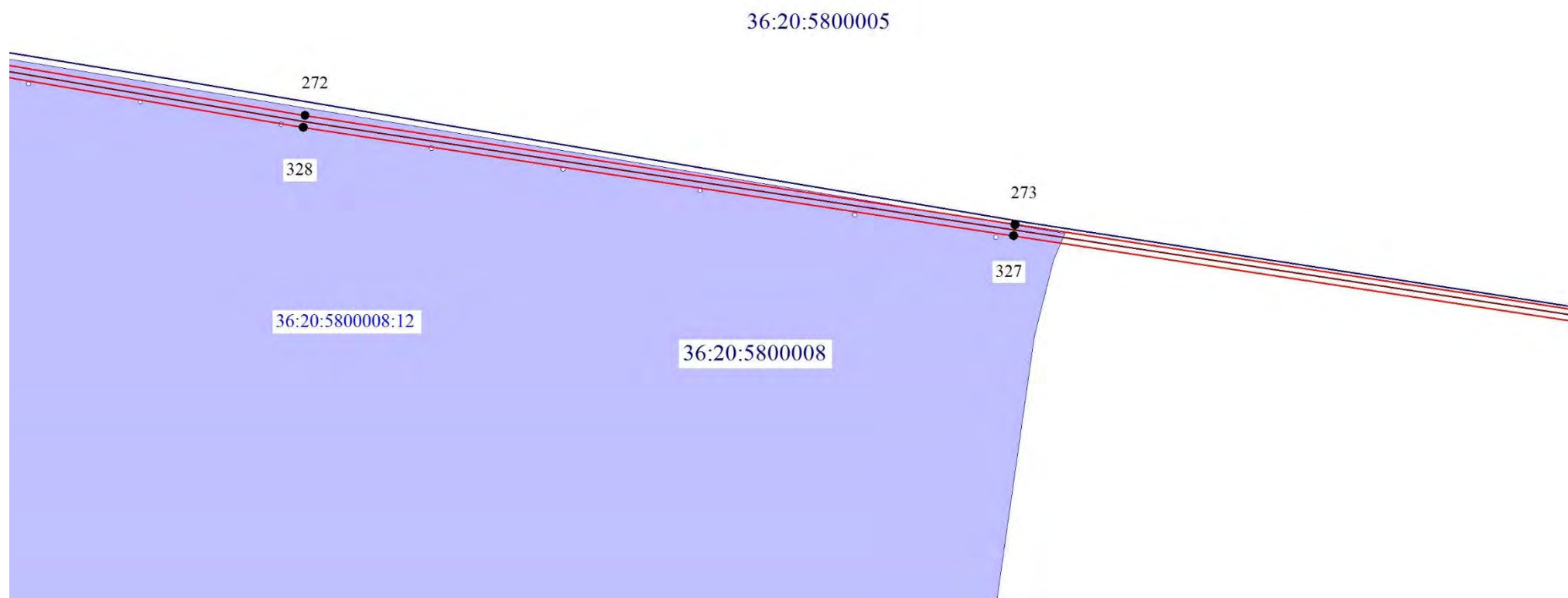
Масштаб 1:2500

Выноска № 25

Схема расположения границ публичного сервитута



Павловский муниципальный район
Ерышевское сельское поселение



Используемые условные знаки и обозначения:


- обозначение границы кадастрового квартала
- обозначение границы публичного сервитута
- обозначение границы земельного участка
- обозначение линии электропередачи

- 2 - обозначение характерной точки границы публичного сервитута
- 36:20:0000000 - обозначение номера кадастрового квартала
- :23 - обозначение кадастрового номера земельного участка
- Павловский муниципальный район - обозначение муниципального района
- Ливенское сельское поселение - обозначение сельского поселения (населенного пункта)

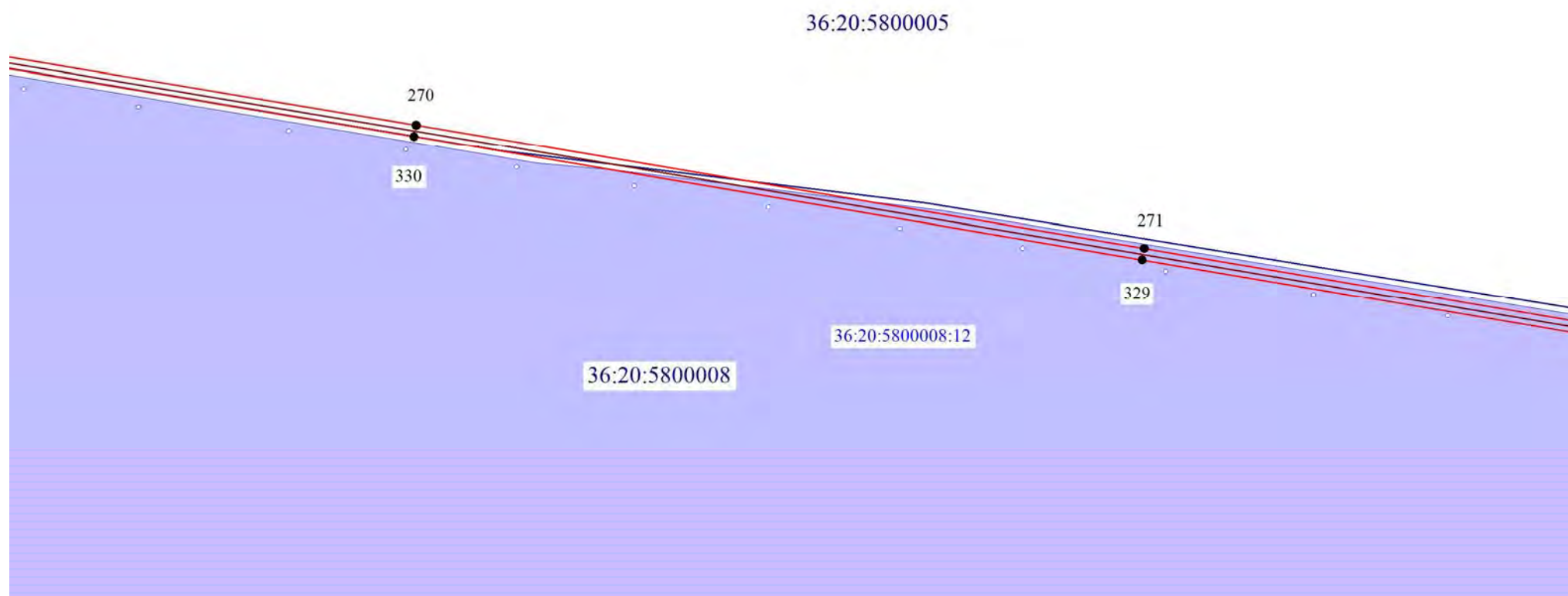
Масштаб 1:2500

Выноска № 26

Схема расположения границ публичного сервитута



Павловский муниципальный район
Ерышевское сельское поселение



Используемые условные знаки и обозначения:

- обозначение границы кадастрового квартала
- обозначение границы публичного сервитута
- обозначение границы земельного участка
- обозначение линии электропередачи

- 2 - обозначение характерной точки границы публичного сервитута
- 36:20:0000000 - обозначение номера кадастрового квартала
- :23 - обозначение кадастрового номера земельного участка
- Павловский муниципальный район - обозначение муниципального района
- Ливенское сельское поселение - обозначение сельского поселения (населенного пункта)

Масштаб 1:2500

Выноска № 27

Схема расположения границ публичного сервитута



Павловский муниципальный район
Ерышевское сельское поселение





36:20:5800005


269
331

36:20:5800008

36:20:5800008:12

Используемые условные знаки и обозначения:

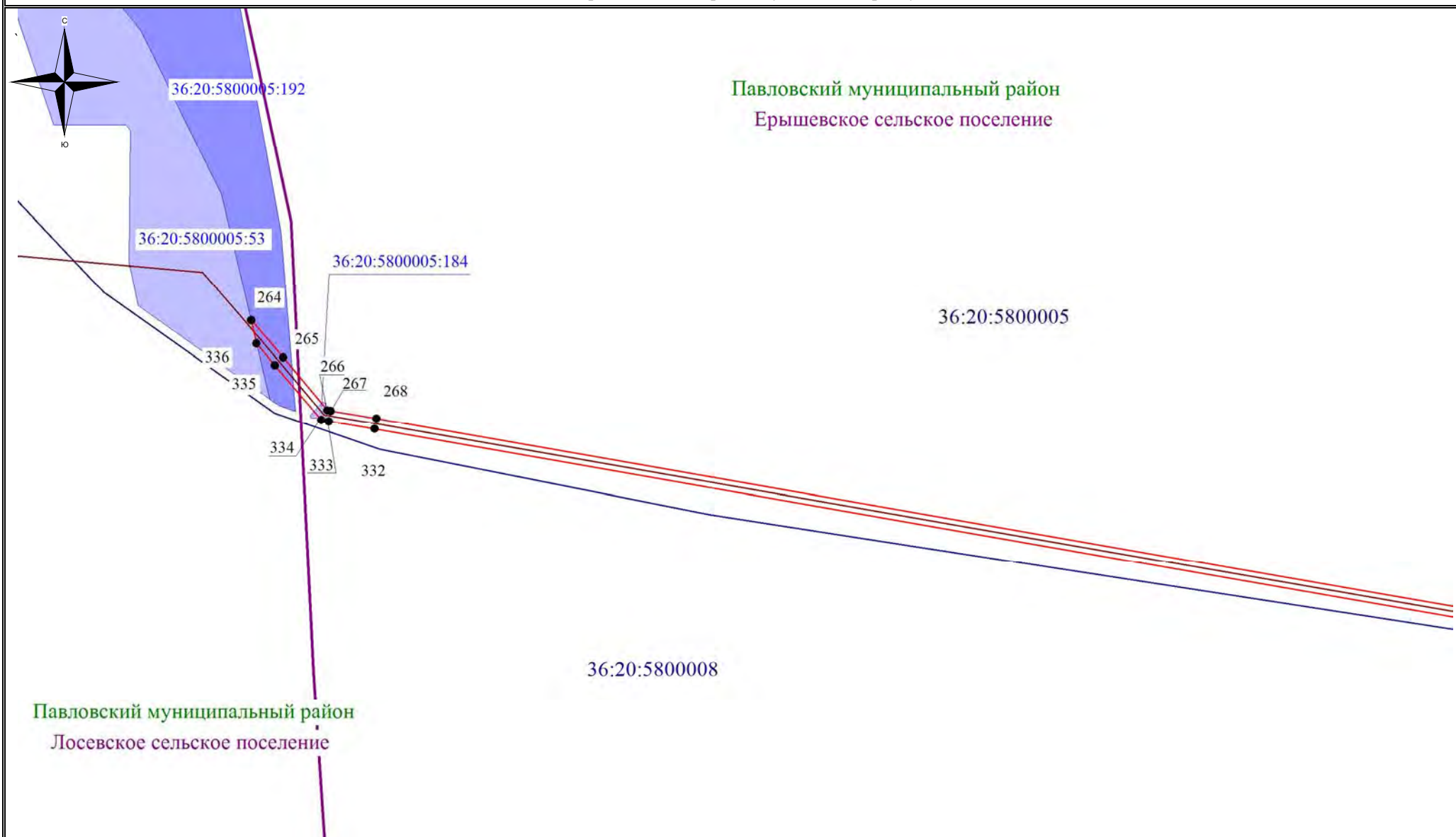
-  - обозначение границы кадастрового квартала
-  - обозначение границы публичного сервитута
-  - обозначение границы земельного участка
-  - обозначение линии электропередачи

-  2 - обозначение характерной точки границы публичного сервитута
- 36:20:0000000 - обозначение номера кадастрового квартала
- :23 - обозначение кадастрового номера земельного участка
- Павловский муниципальный район - обозначение муниципального района
- Ливенское сельское поселение - обозначение сельского поселения (населенного пункта)

Масштаб 1:2500

Выноска № 28

Схема расположения границ публичного сервитута



Используемые условные знаки и обозначения:

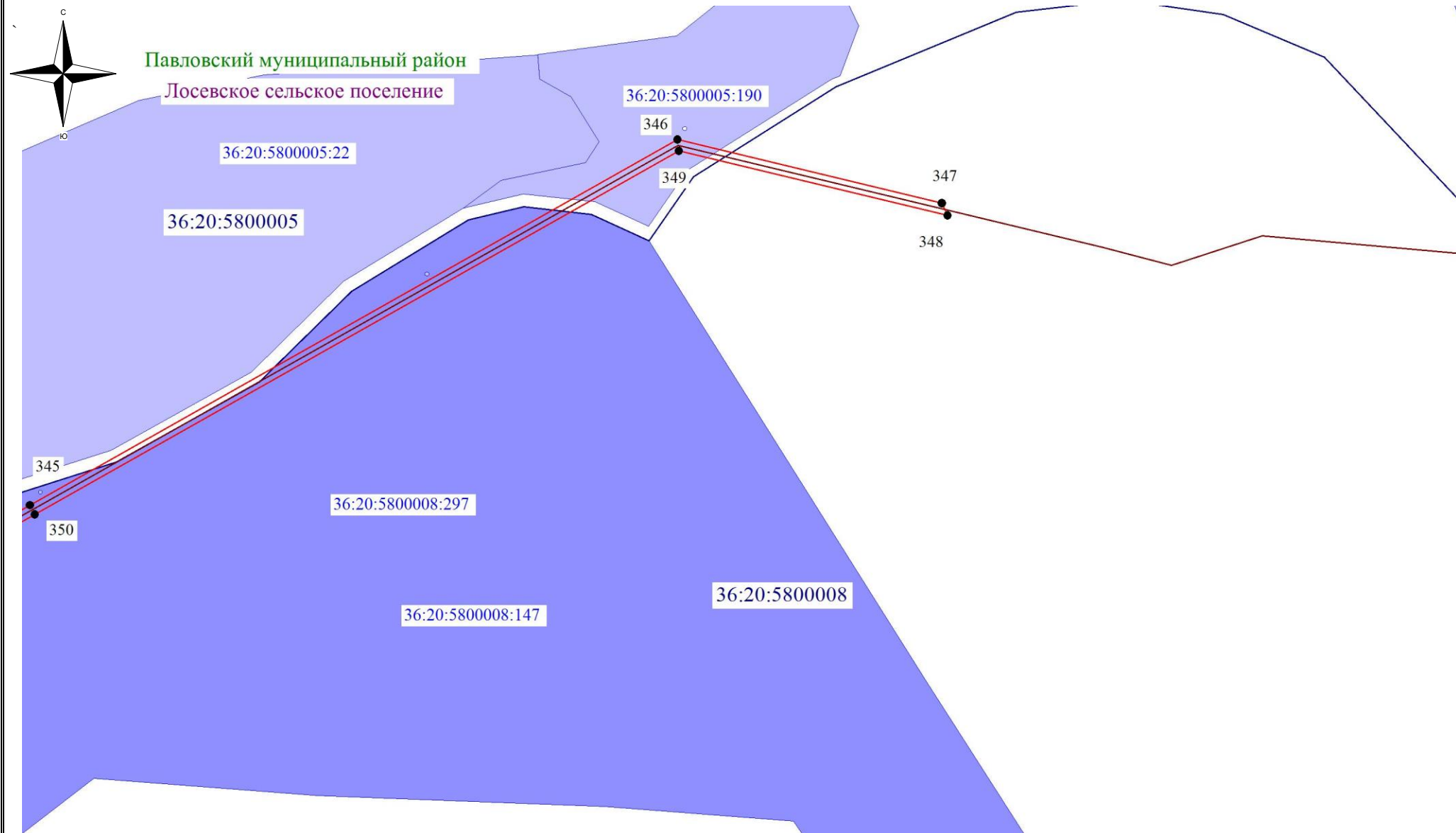
- обозначение границы кадастрового квартала
- обозначение границы публичного сервитута
- обозначение границы земельного участка
- обозначение линии электропередачи

- 2 - обозначение характерной точки границы публичного сервитута
- 36:20:0000000 - обозначение номера кадастрового квартала
- :23 - обозначение кадастрового номера земельного участка
- Павловский муниципальный район - обозначение муниципального района
- Ливенское сельское поселение - обозначение сельского поселения (населенного пункта)





Масштаб 1:2500


Выноска № 29

Схема расположения границ публичного сервитута



Используемые условные знаки и обозначения:

-  - обозначение границы кадастрового квартала
-  - обозначение границы публичного сервитута
-  - обозначение границы земельного участка
-  - обозначение линии электропередачи

-  2 - обозначение характерной точки границы публичного сервитута
- 36:20:0000000 - обозначение номера кадастрового квартала
- :23 - обозначение кадастрового номера земельного участка
- Павловский муниципальный район - обозначение муниципального района
- Ливенское сельское поселение - обозначение сельского поселения (населенного пункта)

Масштаб 1:2500

Выноска № 30

Схема расположения границ публичного сервитута



Павловский муниципальный район
Лосевское сельское поселение



Используемые условные знаки и обозначения:

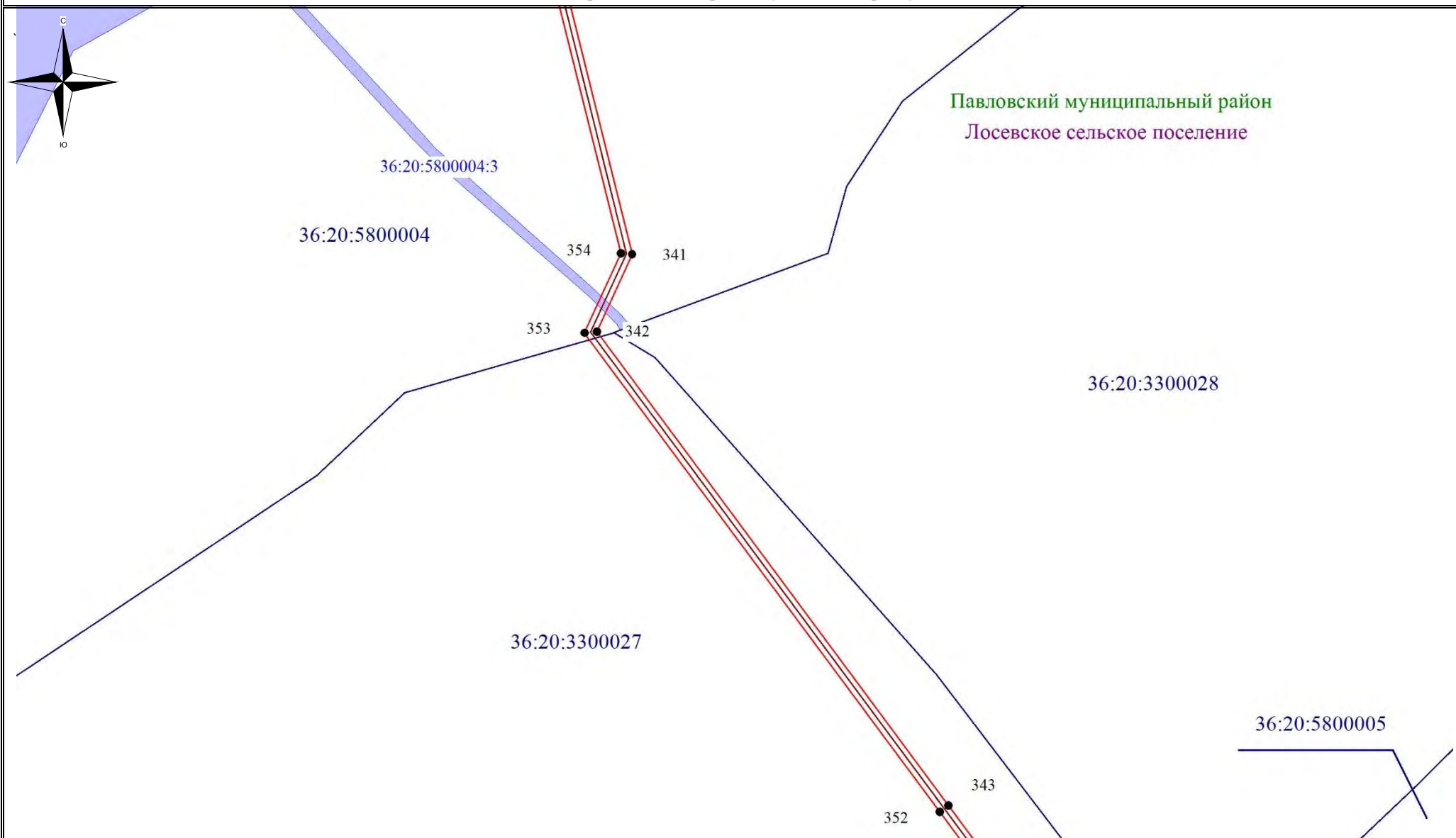
- обозначение границы кадастрового квартала
- обозначение границы публичного сервитута
- обозначение границы земельного участка
- обозначение линии электропередачи

- 2 - обозначение характерной точки границы публичного сервитута
- 36:20:0000000 - обозначение номера кадастрового квартала
- :23 - обозначение кадастрового номера земельного участка
- Павловский муниципальный район - обозначение муниципального района
- Ливенское сельское поселение - обозначение сельского поселения (населенного пункта)

Масштаб 1:2500





Выноска № 31


Схема расположения границ публичного сервитута



Павловский муниципальный район
Лосевское сельское поселение

Используемые условные знаки и обозначения:

-  - обозначение границы кадастрового квартала
-  - обозначение границы публичного сервитута
-  - обозначение границы земельного участка
-  - обозначение линии электропередачи

-  2 - обозначение характерной точки границы публичного сервитута
- 36:20:0000000 - обозначение номера кадастрового квартала
- :23 - обозначение кадастрового номера земельного участка
- Павловский муниципальный район - обозначение муниципального района
- Лосевское сельское поселение - обозначение сельского поселения (населенного пункта)

Масштаб 1:2500

Выноска № 32

Схема расположения границ публичного сервитута



Павловский муниципальный район
Лосевское сельское поселение

36:20:5800004

36:20:5800004:3

360

359

365

364

363

362

339

340

361

358

357

356

355

36:20:3300028

Используемые условные знаки и обозначения:

- обозначение границы кадастрового квартала
- обозначение границы публичного сервитута
- обозначение границы земельного участка
- обозначение линии электропередачи

● 2 - обозначение характерной точки границы публичного сервитута

36:20:0000000 - обозначение номера кадастрового квартала

:23 - обозначение кадастрового номера земельного участка

Павловский муниципальный район - обозначение муниципального района

Лосевское сельское поселение - обозначение сельского поселения (населенного пункта)

Масштаб 1:2500

Выноска № 33

Схема расположения границ публичного сервитута







Павловский муниципальный район
Лосевское сельское поселение

36:20:5800004



Используемые условные знаки и обозначения:


-  - обозначение границы кадастрового квартала
-  - обозначение границы публичного сервитута
-  - обозначение границы земельного участка
-  - обозначение линии электропередачи

- 2 - обозначение характерной точки границы публичного сервитута
- 36:20:0000000 - обозначение номера кадастрового квартала
- :23 - обозначение кадастрового номера земельного участка
- Павловский муниципальный район - обозначение муниципального района
- Лосевское сельское поселение - обозначение сельского поселения (населенного пункта)

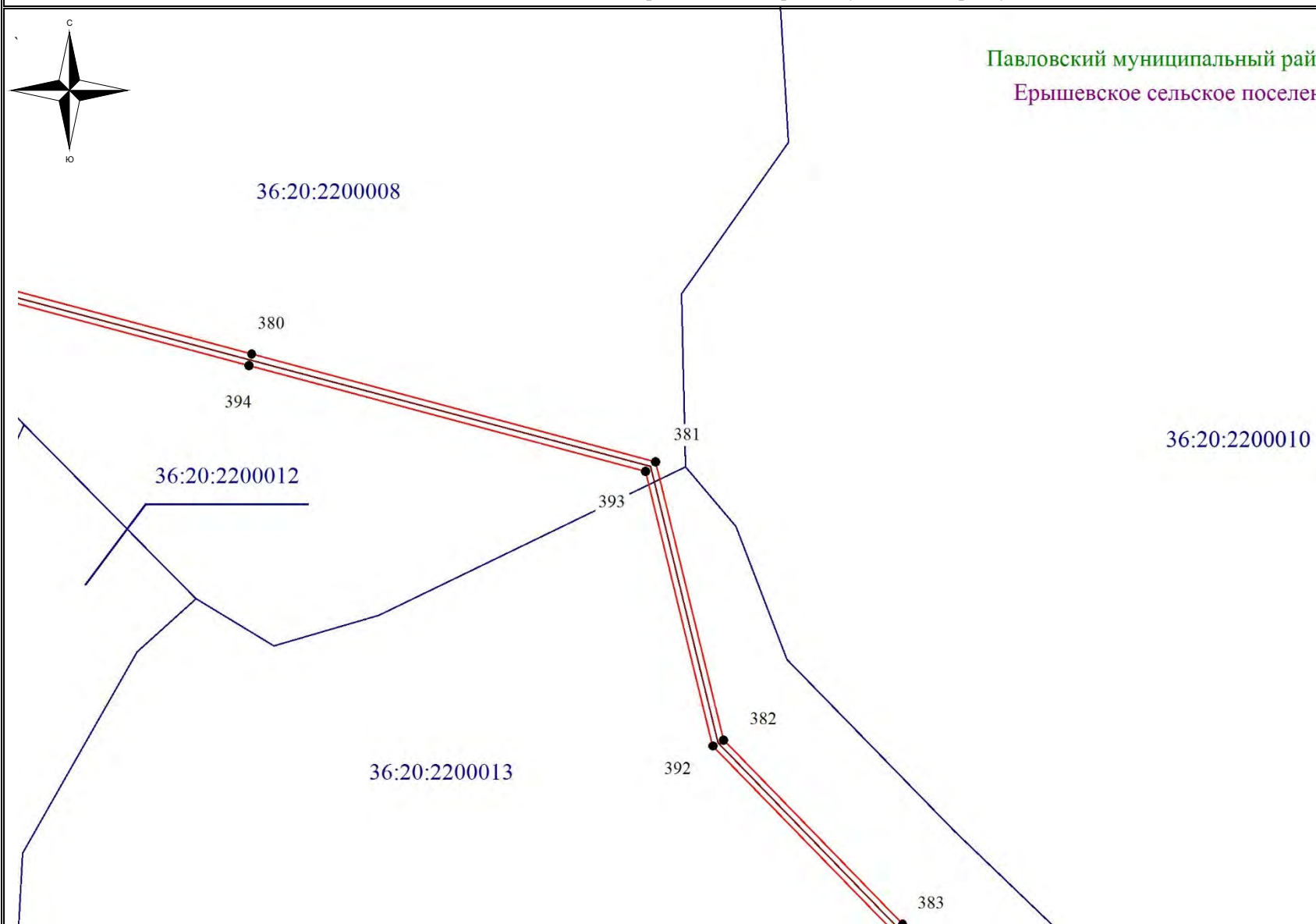
Масштаб 1:2500

Выноска № 34

Схема расположения границ публичного сервитута



Павловский муниципальный район
Ерышевское сельское поселение



Используемые условные знаки и обозначения:

- обозначение границы кадастрового квартала
- обозначение границы публичного сервитута
- обозначение границы земельного участка
- обозначение линии электропередачи

- 2 - обозначение характерной точки границы публичного сервитута
- 36:20:0000000 - обозначение номера кадастрового квартала
- :23 - обозначение кадастрового номера земельного участка
- Павловский муниципальный район - обозначение муниципального района
- Ливенское сельское поселение - обозначение сельского поселения (населенного пункта)

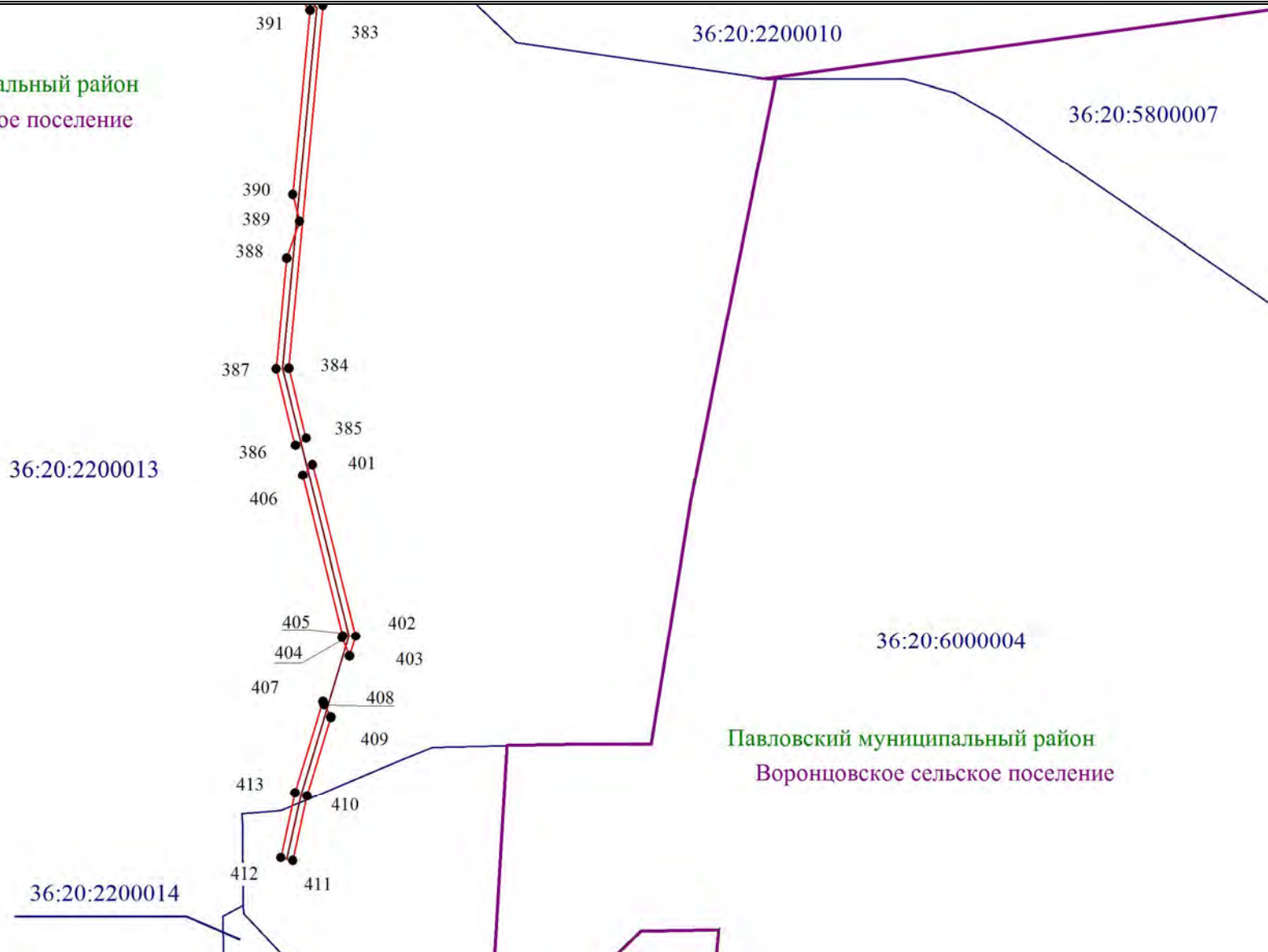
Масштаб 1:2500

Выноска № 35

Схема расположения границ публичного сервитута



Павловский муниципальный район
Ерышевское сельское поселение



Павловский муниципальный район
Воронцовское сельское поселение

Используемые условные знаки и обозначения:


- - обозначение границы кадастрового квартала
- - обозначение границы публичного сервитута
- - обозначение границы земельного участка
- - обозначение линии электропередачи

- 2 - обозначение характерной точки границы публичного сервитута
- 36:20:0000000 - обозначение номера кадастрового квартала
- :23 - обозначение кадастрового номера земельного участка
- Павловский муниципальный район - обозначение муниципального района
- Ливенское сельское поселение - обозначение сельского поселения (населенного пункта)

Масштаб 1:2500

Выноска № 36

Схема расположения границ публичного сервитута



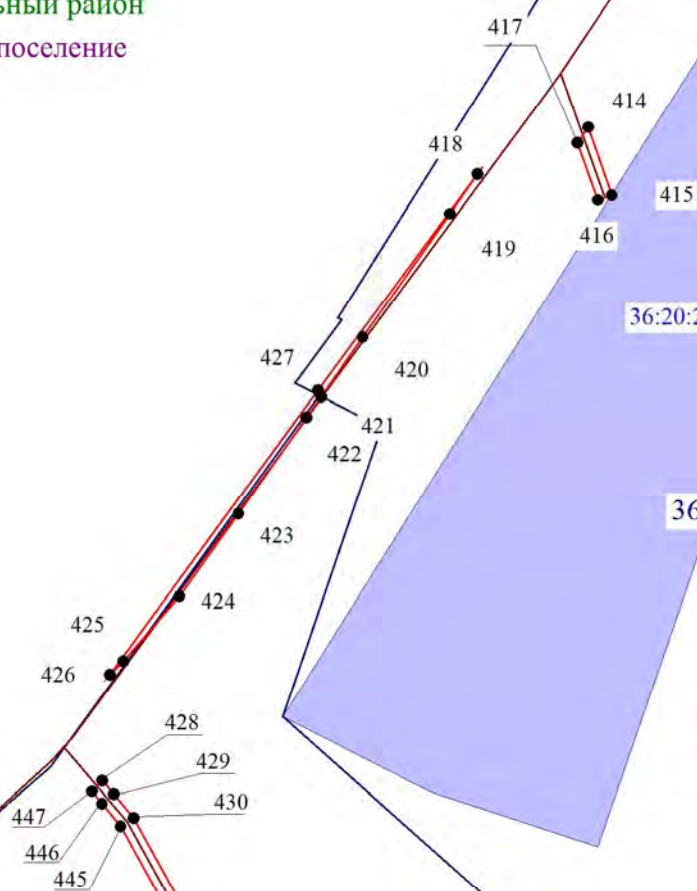
Павловский муниципальный район
Ерышевское сельское поселение

36:20:5800008

36:20:6000003

36:20:2200011:43

36:20:2200011



Используемые условные знаки и обозначения:


- обозначение границы кадастрового квартала
- обозначение границы публичного сервитута
- обозначение границы земельного участка
- обозначение линии электропередачи

- 2 - обозначение характерной точки границы публичного сервитута
- 36:20:0000000 - обозначение номера кадастрового квартала
- :23 - обозначение кадастрового номера земельного участка
- Павловский муниципальный район - обозначение муниципального района
- Ливенское сельское поселение - обозначение сельского поселения (населенного пункта)

Масштаб 1:2500

Выноска № 37

Схема расположения границ публичного сервитута



36:20:5800008

Павловский муниципальный район
Ерышевское сельское поселение

36:20:2200011





454
455
448
449
450
451
452
453

36:20:6000003

444
431

443
432

Используемые условные знаки и обозначения:

-  - обозначение границы кадастрового квартала
-  - обозначение границы публичного сервитута
-  - обозначение границы земельного участка
-  - обозначение линии электропередачи

● 2 - обозначение характерной точки границы публичного сервитута

36:20:0000000 - обозначение номера кадастрового квартала

:23 - обозначение кадастрового номера земельного участка


Павловский муниципальный район - обозначение муниципального района

Ливенское сельское поселение - обозначение сельского поселения (населенного пункта)

Масштаб 1:2500

Выноска № 38

Схема расположения границ публичного сервитута



Павловский муниципальный район
Ерышевское сельское поселение

36:20:5800008





36:20:6000003

465

456

457

Используемые условные знаки и обозначения:

-  - обозначение границы кадастрового квартала
-  - обозначение границы публичного сервитута
-  - обозначение границы земельного участка
-  - обозначение линии электропередачи

● 2 - обозначение характерной точки границы публичного сервитута

36:20:0000000 - обозначение номера кадастрового квартала

:23 - обозначение кадастрового номера земельного участка

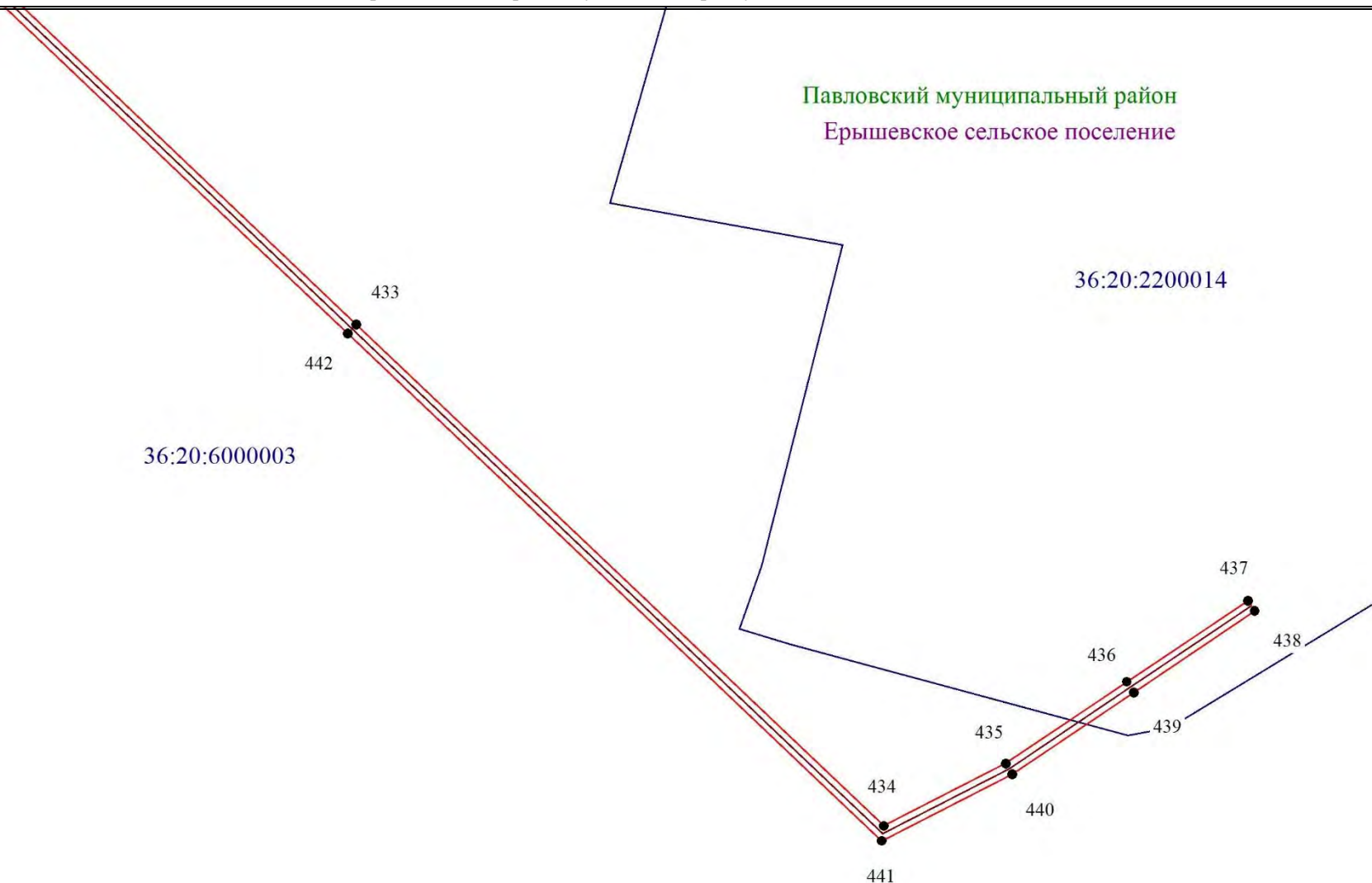

Павловский муниципальный район - обозначение муниципального района

Ливенское сельское поселение - обозначение сельского поселения (населенного пункта)

Масштаб 1:2500

Выноска № 39

Схема расположения границ публичного сервитута



Павловский муниципальный район
Ерышевское сельское поселение

36:20:2200014

36:20:6000003

433

442

437

436

438

435





439

434

440

441

Используемые условные знаки и обозначения:

-  - обозначение границы кадастрового квартала
-  - обозначение границы публичного сервитута
-  - обозначение границы земельного участка
-  - обозначение линии электропередачи

● 2 - обозначение характерной точки границы публичного сервитута

36:20:0000000 - обозначение номера кадастрового квартала

:23 - обозначение кадастрового номера земельного участка

Павловский муниципальный район - обозначение муниципального района

Ливенское сельское поселение - обозначение сельского поселения (населенного пункта)

Масштаб 1:2500

Выноска № 40

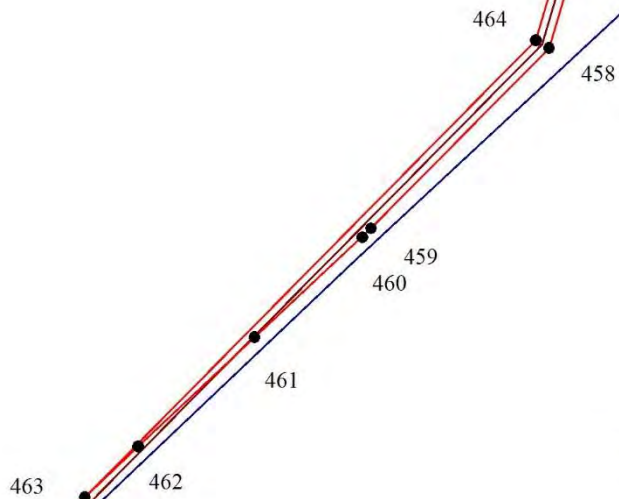
Схема расположения границ публичного сервитута



Павловский муниципальный район
Ерышевское сельское поселение

36:20:5800008

36:20:6000003



Используемые условные знаки и обозначения:


- обозначение границы кадастрового квартала
- обозначение границы публичного сервитута
- обозначение границы земельного участка
- обозначение линии электропередачи

- 2 - обозначение характерной точки границы публичного сервитута
- 36:20:0000000 - обозначение номера кадастрового квартала
- :23 - обозначение кадастрового номера земельного участка
- Павловский муниципальный район - обозначение муниципального района
- Ливенское сельское поселение - обозначение сельского поселения (населенного пункта)

Масштаб 1:2500

Выноска № 41

Схема расположения границ публичного сервитута







Павловский муниципальный район
Ерышевское сельское поселение

36:20:5800008

36:20:6000003

Используемые условные знаки и обозначения:


-  - обозначение границы кадастрового квартала
-  - обозначение границы публичного сервитута
-  - обозначение границы земельного участка
-  - обозначение линии электропередачи

- 2 - обозначение характерной точки границы публичного сервитута
- 36:20:0000000 - обозначение номера кадастрового квартала
- :23 - обозначение кадастрового номера земельного участка
- Павловский муниципальный район - обозначение муниципального района
- Ливенское сельское поселение - обозначение сельского поселения (населенного пункта)

Масштаб 1:2500

Выноска № 42

Схема расположения границ публичного сервитута







Павловский муниципальный район
Ерышевское сельское поселение

36:20:5800008

36:20:6000003

36:20:6000003:7

Используемые условные знаки и обозначения:

-  - обозначение границы кадастрового квартала
-  - обозначение границы публичного сервитута
-  - обозначение границы земельного участка
-  - обозначение линии электропередачи

● 2 - обозначение характерной точки границы публичного сервитута

36:20:0000000 - обозначение номера кадастрового квартала

:23 - обозначение кадастрового номера земельного участка

Павловский муниципальный район - обозначение муниципального района

Ливенское сельское поселение - обозначение сельского поселения (населенного пункта)

Масштаб 1:2500

Выноска № 43

Схема расположения границ публичного сервитута







Павловский муниципальный район
Ерышевское сельское поселение

36:20:5800008

36:20:6000003:7

36:20:6000003

Используемые условные знаки и обозначения:

-  - обозначение границы кадастрового квартала
-  - обозначение границы публичного сервитута
-  - обозначение границы земельного участка
-  - обозначение линии электропередачи

● 2 - обозначение характерной точки границы публичного сервитута

36:20:0000000 - обозначение номера кадастрового квартала

:23 - обозначение кадастрового номера земельного участка


Павловский муниципальный район - обозначение муниципального района

Ливенское сельское поселение - обозначение сельского поселения (населенного пункта)

Масштаб 1:2500

Выноска № 44

Схема расположения границ публичного сервитута



Павловский муниципальный район
Ерышевское сельское поселение

36:20:5800008

36:20:6000003:7

36:20:6000003

36:20:6000004

36:20:6000002

Павловский муниципальный район
Воронцовское сельское поселение

471

468

469

470

472

473

474

475

466

467

Используемые условные знаки и обозначения:

- обозначение границы кадастрового квартала
- обозначение границы публичного сервитута
- обозначение границы земельного участка
- обозначение линии электропередачи

● 2 - обозначение характерной точки границы публичного сервитута

36:20:0000000 - обозначение номера кадастрового квартала

:23 - обозначение кадастрового номера земельного участка

Павловский муниципальный район - обозначение муниципального района

Ливенское сельское поселение - обозначение сельского поселения (населенного пункта)

Масштаб 1:2500

Выноска № 45